

Костянтин ТИЩЕНКО,

доктор філологічних наук, професор Київського
національного університету імені Тараса Шевченка

УКРАЇНСЬКА ЧАСТКА ІСТОРІЇ РИМУ

Монети – найдавніші письмові пам'ятки історії України.
В. Антонович

Список М. Брайчевського

Серед 32 тисяч населених пунктів України кількості причетні до європейської античності: це місця, де були *знайдені римські монети*. Усього таких селищ – понад 700. Вони справді упривілейовані історією, адже **масові факти знахідок монет Риму в Україні засвідчують для всіх цих селищ їхнє існування у римські часи, тобто 1900 років тому**. Це надто яскрава сторінка історії України, аби з тим погодилися її великі симпатки. І тому не шукаймо цих тем у шкільних підручниках історії, не чекаймо їх від телебачення.

По досягненні нової якості в топонімічних студіях час подивитися з освоєних позицій на вічно актуальний список місць знахідок римських монет в Україні, складений М. Брайчевським півстоліття тому [Брайчевський, 211-219]. На відміну від попереднього дослідження [Тищенко 2006, 240-263], мета полягає тепер у тому, щоб з'ясувати пропорційне співвідношення основних етновних складових усього масиву назв списку.

Як сказано, список включає понад 700 назв селищ переважно у Лісостеповій Україні (NB: не у Поліссі і не у Степу). У цих селищах за останні три століття зафіксовані 1100 випадків знахідок окремих римських монет і цілі їх скарби (див. рис. 1 і карту на рис. 2). Сумарна кількість знайдених в Україні римських монет у музеях і наукових описах сягає 30 000. Унизу 20 сторінок цього нарису на фризі з монет показано 100 зображень 67 монет з тих 30 тис., знайдених в Україні: тобто представлено кожну 450-ту монету (або інакше – за кожним з 100 зображень стоїть по 300 монет). Ці 67 монет карбовані упродовж 400 років від часів римського трибуна Спурія Афранія (II ст. до н.е.; перша зліва внизу: S.AFRA), далі – 59 імператорів і 5 дружин імператорів [Брайчевський, 245-253] (електронні зображення майстерно опрацював Б. Рудий). Під кожною монетою вказано цифрою загальну кількість монет відповідного римського володаря, знайдених в Україні, а після двокрапки – назви одного чи двох населених пунктів України, де така монета знайдена [там само, 119-203]. Кри-

СПУРІЙ АФРАНІЙ -200

АВГУСТ -27/+14

ТИБЕРІЙ 14/37

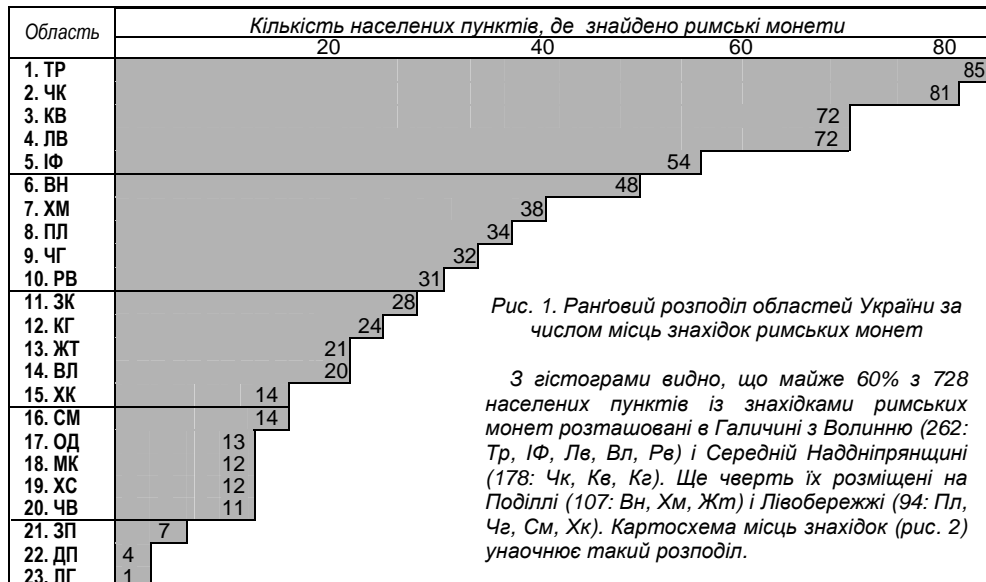


1: Київ, гора Киселівка [ІК, 33]

12: Тисмениця
ІФ (Ів.-Франківськ)

Чугуїв Хк

5: Заліщики Тр



теріями відбору було досягнення максимальної різноманітності, по-перше, самих назв і, по-друге, етномовних фракталів уже досліджених топооснов.

Частина місць знахідок відома лише приблизно (напр., „кол. Зміївський пов.; кол. Валківський пов.“). На укладених М. Брайчевським картах знахідок за окремими областями України такі місця ніяк не відображені. Тут позначено лише конкретні, точно встановлені села й міста з місцями знахідок. Загальна кількість таких населених пунктів в Україні – 728, з них 607 на Правобережжі Дніпра і 121 на Лівобережжі.

Мовна особливість списку

Несподіваною мовностатистичною особливістю списку М. Брайчевського є багаторазове повторення окремих назв або топооснов у переліку місць, де були знайдені римські монети, причому повторювані назви належать населеним пунктам з різних областей України: *Городище* Кв, Жт 2, Чк, *Білгородка* Кв, Хм, *Глинськ* Рв, См, *Соснівка* Кг, Чк, *Селище* Кв, Чк, *Тернівка* Мк, Вн, *Тростянець* Чк, Вн, *Плоске* Жт, Чв, Тр, *Збараж* Вн, Тр тощо. Коли ж, знехтувавши формантами, зосередитися лише на топоосновах, то повторень виявляється ще більше: *Бабанка* Чк, *Бабине* Рв, *Бабинці* Тр – або *Текове* Зк, *Текуча* ІФ, *Тяжів* ІФ, *Тячів* Зк, *Тягинка* Хс. Це поготів дивно, бо тисячі назв від інших топооснов взагалі не потрапили до списку. Чим це можна пояснити? Мабуть, відображені в них реалії з'явилися пізніше, або назви селищ з іншими основами хоч і існували в римський час, але не були причетні до контактів з Римом.

КАЛІГУЛА

КЛАВДІЙ 41/54

НЕРОН 54/68

2: Салогів Тр
(Борщів)4: Чорний Острів
Хм (Хмельницький)Володимирці Лв
(Жидачів)18: Більшівці ІФ
(Галич)

Збараж Тр

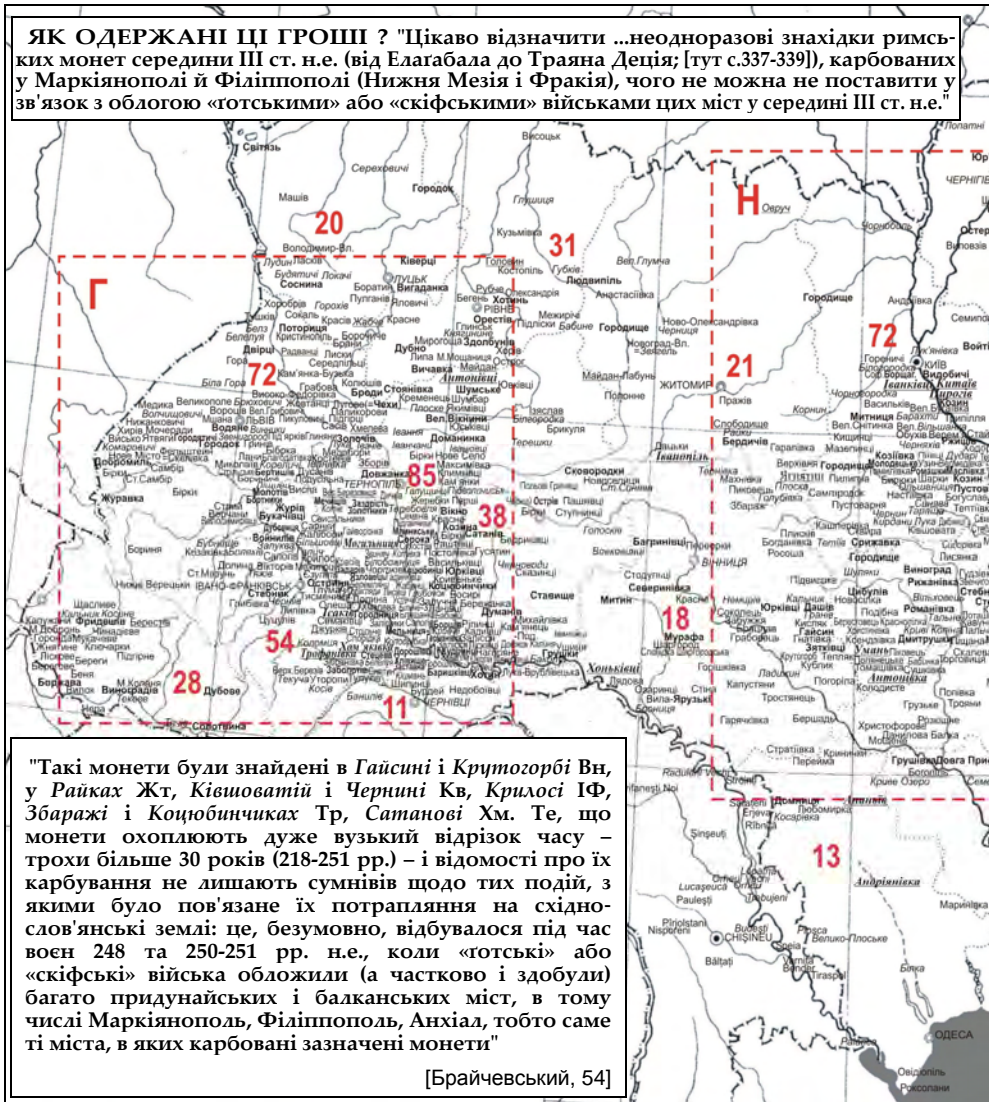
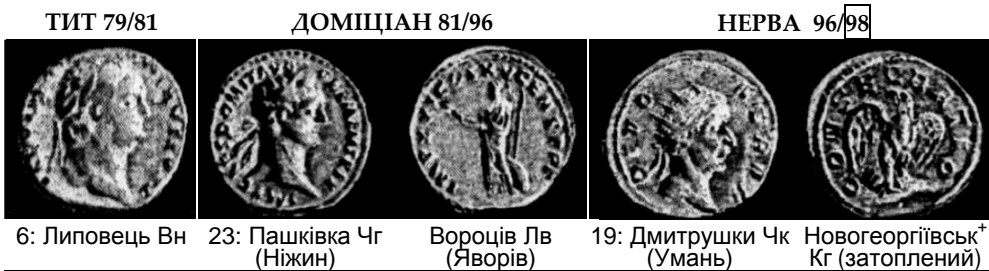


Рис. 2. Картосхема назв населених пунктів України,





де були знайдені римські монети



Оскільки цілком очевидно, що факти знахідок римських монет недвозначно й переконливо свідчать про функціонування відповідних селищ у римські часи, повторюваність назв таких місцевостей видається закономірним явищем, бо може вказувати на належність також і самих назв до топонімічного пласту античних часів. Це припущення потребувало перевірки. Через незаперечну важливість мовної сторони справи тема започаткувала цілий напрям топонімічних студій.

Не дивно, що чимало знахідок римських монет зроблено у селах з повторюваними назвами *Стара...*, *Старе...*, *Старо-*, або *Городище*, *Городниця*, *Кам'янка*, *Кременець*. Проте далі застосувати цю логіку сучасного побутового розуміння ойконімів неможливо: вона не пояснює, чому у списку повторюються назви від основ **Вікн-**, **Тростян-**, **Сосн-**, **Доман-**, **Черн-** і десятки інших. Разом з тим, у спеціальному дослідженні вже було показано, що відносна частка назв з такими немотивованими основами у списку М. Брайчевського значно вища, ніж у загальному списку назв населених пунктів України [Тищенко 2004], – і це спонукає до пошуку.


Уклавши далі ранговий список 132 повторюваних топооснов (початок його наведено в таблиці на рис. 3), можна констатувати, що від них походить $\frac{2}{3}$ назв списку (494 ойконіми). Перші 25 з топооснов (найчастотніші) повторюються від 16 до 5 разів, що становить 203 назви списку (28%). Ще від 18 основ походить по 4 назви, від 31 основи – по 3 назви і від 58 основ – по 2 назви.

Тепер і виникає можливість визначити, з назв яких саме етномовних пластів складається список. Як з'ясувалося, за своїм походженням ті самі 132 повторювані топооснови розподіляються за вже відомими й вивченими мовно-тематичними пластами (рис. 4). Серед них готських 35, іранських 29, урало-алтайських 20, слов'янських і кельтських – по 16, з того ж числа християнських і язичницьких – по 14. Це співвідношення тематичних складових можна вважати показовим для опису „топонімічної дійсності” у Наддніпрянщині перших століть нашої ери через призму семантики назв селищ із знахідками римських монет в Україні. Розгляньмо тепер ці групи назв у вказаній послідовності.

1. Готське життя

Назви з готськими **етнофорними** основами вказують на присутність самих готів (*Ковтунівка*, *Козин*, *Козарівка*, *Водяне*, *Хотин*, *Хотинь*, *Кудринці*, *Охтирка* – з аналогами *Бахтерщина Пл* (Вел.Багачка), *Ахтирка* в Криму і в РФ: Орл., Моск., Тамб.). Як було показано [Тищенко 2006], готів називали й германцями (*Германівка*), свевами, мабуть ще веслярами-росами (*РосАВА*), скандинавами (*Новгород Сіверський*, пор. готс. *swêre* 'шана', *swêrs* 'шановний' [ZM]), у Вольфрама 'високі готи', – вони ж і 'панове готи', пор. с. *Кир'данці* Кв.

ТРАЯН 98/117



132: Глинськ См (Ромни)

АДРІАН 117/138



Вел.Вікнини Тр (Збараж)

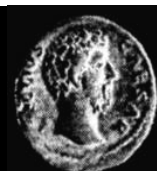


136: Дичків Тр (Тр)



Богданівка Вн (Липовець)

ЕЛІЙ ВЕР



10: Плоска Жт (Ружин)

Рис. 4. Поєторювані топооснови зі списку місць знахідок римських монет в Україні

Готські	Іранські	Алтайські	Слов'янські	Кельтські	Християнські	Язичницькі	Σ
Козин 6 Тараща, Тростянець 6 2/12	Берест- 10 Вовк- 9 Сосн- 8 Плоска 5 4/32	Борщів 11 Антонівка, Андріївка 7 Хоньківці, Умань 6 3/24	Нова... 13 Стара... 12 Велика... 12 Городище 10 Малий... 7 Кам'янка 6 Красне 5 7/65	Чернин, Чернивода, Терни 14 Вільшанка 7 Тячів 5 3/26	Голубівка, Глибочок 8 Іванівка 6 2/14	Білівці 9 Лис- 8 Лук- 8 Мощене 5 4/30	25/203
Видобич- 4 Дол- 4 Росава 4 Ставище 4 Стец- 4 5/20	Коров- 4 Бог- 4 Берт- 4 Боратин, Пирят- 4 4/16	Борин- 4 Золот- 4 2/8	Верхній... 4 1/4	Кривче 4 Косів 4 Тереб- 4 3/12	Дубн- 4 Збараж 4 2/8	Цибул- 4 1/4	18/82
Вікн- 3 Грушівка 3 Доман- 3 Мельниківка 3 Ромни 3 Стебник 3 Юр- 3 7/21	Дацьки 3 Полян- 3 Санджар- 3 Сам- 3 Завалля 3 5/15	Жаботин 3 Хмел- 3 Бірки 3 Солотвина 3 4/12	Люб- 3 Межи- 3 Верх- 3 3/9	Кальн- 3 Орл- 3 2/6	Васильків 3 Христинівка 3 Слобід- 3 Баб- 3 Голуб- 3 Жур- 3 Пекар- 3 Остр- 3 8/24	Звен- 3 Рибниця 3 2/6	31/93
Долина 2 Знамен- 2 Верем- 2 Віт- 2 Коцюб- 2 Кудринці 2 Ланівці 2 Листвин 2 Маслівка 2 Мед- 2 Микол- 2 Митниця 2 Молотків 2 Охтирка 2 Пашк- 2 Полтав- 2 Різуненкове 2 Трост- 2 Хот- 2 Шум- 2 Яреськи 2 21/42	Головківка 2 Снятин 2 Харенків 2 Соколець, Сокаль 2 Майдан 2 Ст.Мізунь, Мізоч 2 Кичкас 2 Валки 2 8/16	Ананьів 2 Анисів 2 Вінники 2 Любимівка 2 Яблунів 2 5/10	Ковалі 2 Пусто- 2 Ляд- 2 Мир- 2 Селище- 2 5/10	Галуш- 2 Сид- 2 Синяв- 2 Олешки 2 Болехів, Більшівці 2 Брониця 2 Горохів 2 Лопатні 2 7/14	Кисляк 2 ? М.Круча 2 2/4	Грабовець 2 Дусанів, Подусільна 2 Кремен- 2 Паликорови, Пальчин 2 Вила, Вилок 2 Стрільче 2 Костенів 2 7/14	58/116
35/95	29/79	20/73	16/88	15/58	14/50	14/54	132/494

Політофорні топооснови відображають назви владних осіб – вейтів (*Пустовіти, Вейтів*), готських суддів (*Думанів, Доманинка, Дейманівка; Ставище, Стайки, Стоянівка*, – пор. готс. *staua, dōmjān, stōjān* ‘суддя’), митників, писарів (*Митниця, Мельниківка*, – готс. *mōta* ‘мито, митниця’, *mēljān*

ФАУСТИНА МОД.

ЛЮЦІЙ ВЕР 161/169

КОММОД 180/192



42: Стайки Кв (Ржищів) 47: Горишківка Вн (Томашпіль) Дорошівці Чв (Заставна) 109: Бегень Рв (Рв) Трахтемирів Чк (Канів)

‘писати’, *mēla* ‘міра’). Не раз згадано перемоги (*Грушів*, *Грушівка*, – готс. *hrōfreigs* ‘переможний’). Концентрацією готської присутності пояснимо згущення місць знахідок римських монет “по Збруч” (рис. 2, 5).

Незаперечною лексичною ознакою давності поселення є топооснова кількох назв **Город-**. Саме слов’янське слово *городъ* відповідає готс. *gards* ‘г’ород, місто’, – пор. і нім. *Garten*, англ. *garden*, фр. *jardin* тощо ‘сад’, тобто огорожене місце. Проте найдавніші слов’янські пеньківські селища відкриті, а не огорожені. Тому в даному контексті мовно-історичний підхід дає підставу розглядати цю топооснову серед **ойкофорних** основ готського походження: *Городок* Вл, *Лв*, *Городятин*, *Городниця*. У назвах *Городище* Кв 2, Жт 2, Чк суфікс **-ище** означає, що на момент повторного заселення околиць поблизу існували залишки селища ранішої пори.

Інші назви говорять про ринки (*Маслове*, *Маслівка*, – *tabl* ‘ринок’), окремі будинки (*Різуненкове*, пор. *Розношинці*, – *gasan* ‘дім’), будиночки (*Стебник*, *Стебне*, *Стеблів*, – слов. *стебка* ‘однокімнатний дерев’яний рубаний будинок 3 x 3 м’, від герм. *Stube* ‘кімната’, раннім запозиченням звідки є брет. *stiv*; варіант основи з **-ь-** входить до складу укр. *призьба*, інший варіант з **-ъ-** – до складу рос. *изба* [Kluge, Фасмер; Брицун, 328-334; іл. 345]). Давність заселення видно з назв *Листвин*, *Повстин* Пл < *По-льствин, пор. реальну назву *Полствин* Чк, – від готс. *lāistjan* ‘іти слідом, успадкувати’, *lāists* ‘крок, слід’. Є згадки про розведення запозиченого від готів разом з відповідним словом винограду (*Виноград*, *Виноградів*, – [Топоров, 137-138]), а також про сусідів (*Стецева*, *Стецівка* – *stafs* ‘сусідство’) і чужинців (*Молотів*, *Молодецьке*, – *muldan* ‘земля’, пор. р. *Молода* [Трубачев 1968, 80]). Основи **Остер-** начебто вказують на розведення овець (готс. *awistr* ‘отара овець’; відповідник до кельтського *saill*).

Серед готських **топофорних** назв характерні утворення на **-АВА** (*РосАВА*, *БоржАВА*, *ПолтАВА*, – *fuld* + *aʒa* ‘польова річка’ [пор. Kiss, 226; Трубачев 1968, 67]; аналогічно *ГлещАВА*, *СтрижАВка*, *МурАФА*), також *Трахтемирів*, *ЛепляВЕ*, *Барактянська Вільшанка* (< *baíhtjan* ‘відкривати’).

2. Іранське життя

Іранські **етнофорні** топооснови вказують на саків-скіфів (*Сокаль*, *Сокоlecь* 2), аланів (*Полянівка*, *Оленівка*), ясів (*Кічкас*) і татів (*Дацьки*). Як зазначає Х.Вольфрам, у античній і середньовічній Європі, „етнічна подрібненість аланів перевищує всяку міру, і тому вони трапляються всюди й ніде” [Вольфрам, 340]. Аланські тирлища мабуть позначені словом *Майдан*. Є вказівки на видобуток міді (*Мізоч*, *Ст. Мізунь*, – пор. ір. *mas* ‘мідь’, причому, як видно з суфіксів, у першому місці це могло робитися для готів, а в другому – для гунів). Яскрава топофорна основа назви *Сліпорід* < *Снопородъ* (ір. *san* + *rod* ‘злиття потоків’)

КРИСПІНА ПАРТИНАКС ДІДІЙ ЮЛІАН СЕПТИМІЙ СЕВЕР 193/211



20: Рогинці См (Ромни) 41: Ольгопіль Вн (Чечельник) 3: Новоград-Вл. = Звягель Жт 24: Грабовець Вн (Немирів) Стеблів Чк (Корсунь-Шевч.)

ЛАТИНСЬКІ ТОПООСНОВИ: МОВНИЙ ВПЛИВ РИМУ

Зрозуміло, що провідниками римського впливу в Наддніпрянщині були готи. Однак серед топонімів є й такі, що можна вважати за прямі приклади мовних латинізмів: *Колядин*, *Коліндяни*, *Троянівка*, *Трояни*, *Домниця*, *Доманинка*.

Основа назви *Стратіївка* імовірно відповідає гр. візант. *stratiota* ‘військово зобов’язаний селянин’, а у назві *Колядин* упізнаване лат. *calendae* ‘календи’. Кілька назв *Кашперівка* можна пов’язати з ім’ям власним *Casparus* з грец. ‘вчитель’.

Давнє позначення римлян і візантійців – *ромеї* – найповніше збереглося у назві с. *Ромейки* Рв, але знахідки римських монет зафіксовані лише за 20-30 км від нього у с. *Глушиця*, *Кузьмівка* Рв, *Городок* Вл. Монети знайдені й у с. *Ромашки* і кілька разів – у м. *Ромни* (на карті Г. Боплана 1650 р. *Rumne*). Про його заселеність у римську добу свідчить не лише топооснова **Ром-** (історичне **Rum-**: пор. лат. *Roma*), але й те, що у самому місті неодноразово знаходили римські монети.

У безпосередній близькості від місць знахідок римських монет засвідчені також назви від основи **Рим-**: *Рими* Чг, *Римачі* Вл, *Римів* Пл (суч. *Бурімка*, від *по-римка), *Малі*, *Вел. Передримихи* Лв, *Поромівка* Жт, а також через германське посередництво – *Рюмишине* Км, *Рюмівське* Мк, – деталі див. [Тищенко 2004].

Топооснова **Доман-**, **Домн-** < лат. *dominus*, нар.-лат. *domnus* ‘пан’ є виразним і яскравим латинізмом. Унизу на фризі ліворуч показано срібний динарій з ім’ям Юлії Домни, дружини імператора Септімія Севера. Поруч – монета Клодія Альбіна, знайдена у смт *Домниця* Од (Котовськ). Відомо, що й у XV ст. в генуезьких документах готську верхівку князівства Феодоро у Криму офіційно все ще величали *domini di Gothia* ‘панове з Готії’. Схожість конфігурації ареалів поширення населених пунктів України з назвами від топооснов **Рим-**, **Доман-** і **Троян-** детально розглянуто в окремому дослідженні [Тищенко 2006, 240-263]. Важливою народнолатинською основою є **Лопат-** (з дав. рум. *lapte* ‘молоко’ – як назва кельтів-галатів: *Лопатна* Мк, *Лопатні* Чг).

Колоритна деталь до історії римсько-слов’янських контактів: неподалік від згаданої також унизу сторінки *Бакоти* Хм в сусідньому районі Вінницької обл. у с. *Лугове* Вн (Бар) в римські часи існував центр виробництва черняхівських жорен, які ‘повністю відтворюють форму і конструкцію саме солдатських похідних жорен римської армії, добре відомих у таборах лімесу’ [Шукин, 167], – тобто прикордонної смуги Риму. Тут же виявлено і слід розробок вулканічного туфу, породи рідкісної в Україні, але для жорен оптимальної. Дослідник пам’ятки П. Хавлюк не без підстав вважає, що у виробництві брали участь каменярі, вихідці з римських провінцій.

До назв, пов’язаних з раннім християнством, відносяться ойконіми від топооснов **Круч-** (з лат. *styx* ‘хрест’): *Мала Круча*, *Крутогорб*; **Репуж-** (лат. *gerugnare* ‘відкидати, відмовлятися’): поза списком *Репуженці* ІФ, Чв. Позірно слов’янські назви від основи **Голуб-** насправді є імовірними продовженнями лат. *columbanus* ‘середньовічний ірландський чернець-колумбан’, послідовник св. Колумби (520-597). Внаслідок давньої народної етимології окремі топоніми цієї групи могли перетворитися у назви *Колядин* і *Коліндяни*.

ЮЛІЯ ДОМНА

КЛОДІЙ АЛЬБІН

КАРАКАЛЛА 211/217

ГЕТА 209/212



7: Овідіополь Од

2: Домниця Од
(Котовськ)

4: Бакота Хм
(Ст. Ущиця)

Слобода Шаргород-
ська Вн (Шаргород)

4: Первомайськ
Мк (=Ольвіопіль)

[Трубачев 1968, 184]). Це безперечно іранська основа, яка зазнала впливу народної етимології, очевидно, після однієї з епідемій віспи. Всупереч контрпродуктивним спробам пов'язати 129 назв сіл від основи **Слобод-** з апелятивом *свобода*, іранська етимологізація основ **Шкроб(от)-**, **Щерб(ат)-**, **Обод-**, **Обт-** дає підстави вбачати і тут композит: пор. перс. *selah + abad* 'озброєне селище' (аналогії в Ірані *Salaabad, Salabat*, в Індії *Salabat.pur 2, ~a*).

Іранський сасанідський напрям представлений основами **Сосн-** 8 (імовірно, що й **Снят-** < *соснят-), **Берест-** 10, **Плоска** 5 (є і конкурентне пояснення від *по- + влоск-). Якщо врахувати припущення про сарматське -л-, тоді основа **Плоск-** є варіантом **Параст-**, **Параск-**. Разом з основою **Берест-** ця реконструйована протооснова стає найчастотнішою у списку. Топоніми від **Берт-**, **Берд-** можуть відповідати іранському кореню, продовженням якого є сучасне перське *barde* 'полонений, раб'. Основа **Кор-** разом з пізнішим аланським **Хор-** і мабуть **Хар-** долучаються до назви *Корсунь* – прямої вказівки на Хорса (пор. перську назву сонця *horšid*).

Південний напрям представлений класичними топоосновами **Пирят-** 'Євфрат' (*Пирятин 2, Пиратин 2, Пирятинщина*) і **Санджар-** 'гора Сінджар'. Остання основа у книзі М. Брайчевського навіть пишеться ще зі збереженням перського *j [дж]*: *Санджари* відповідно до тодішньої офіційної форми топоніма. Згодом його змінено, мабуть під впливом чергової народної етимології – начебто від молдавського *сынжар*, рум. *sinjar* 'кривавий'.

Зі східного напрямку іранських впливів представлено найдавнішу топооснову **grg-** 'вовк' з молодшими ймовірними похідними *Волчищовичі* Лв, формами від основи **Валк-** і укр. **Вовк-** (9 назв). Видається показовою відсутність пізніших хорезмських аналогій: ще не існувало самого Хорезму.

3. Алтайське життя

Перебування гунів засвідчене у численних назвах на зразок *Хоньківці, Умань, Анисів, Ананьів* < *он-, *Хмелівка, Любимівка* < *люб- + хин-, *Без-углівка*. Етнонім монгольського племені киданів зберігся у назві *Китаїв*, загальна назва монголів – у топооснові **Могил-** (*Могилів, Могиляни, Могильниця*), етнонім обрив (аварів) – імовірно, в назвах *Бірки* < *обр-, *Бориня, Бобринець, Бобрка* (сучасне *Бібрка*). Етнонім хозарів упізнаваний у назві *Чугуїв* (від *чухут*, < **iohud* 'юдей'). Окрема група топооснов імовірно зберігає назви гунських антів (*Антонівка* Хс, Чк; *Антонівці* Тр), інші – назву антів готських (*Андрюші*) і візантійських (*Андріянівка* Од, *Андріївка* Кв, Чк).

За найчастотнішою з алтайських топоосновою **Борщ-** може критися монг. *örgö* 'ханське шатро' (пор. *Боришковичі* < *по + *örg-*, *Ржищів, Рогинці, Рижанівка*). Титул *кагана* упізнаваний в топонімах *Кагарлик* Кв, Кг, Од (з кит. *ke-kuan* 'великий правитель'; пор. *Кагамлик* Пл, – з тюрк. *kağanlık* 'каганське', *Кагадіївка, Кагань* См, *Каганець* Хк). Посада судді зберігала ще й у хозар іранську форму *tarhan* (*Трофанівка* ІФ, пор. о. *Труханів* у Києві). Іншими осеред-

МАКРІН 217/8	ЕЛАГАБАЛ 218/222		АЛЕКСАНДР СЕВЕР 222/235	
				
2: Сміла Чк	2: Райки Жт (Бердичів)	Чернин Кв (Тараща)	10: Босирі (=Вересне- ве?) Тр (Скала-Под.)	Кисляк Вн (Гайсин)

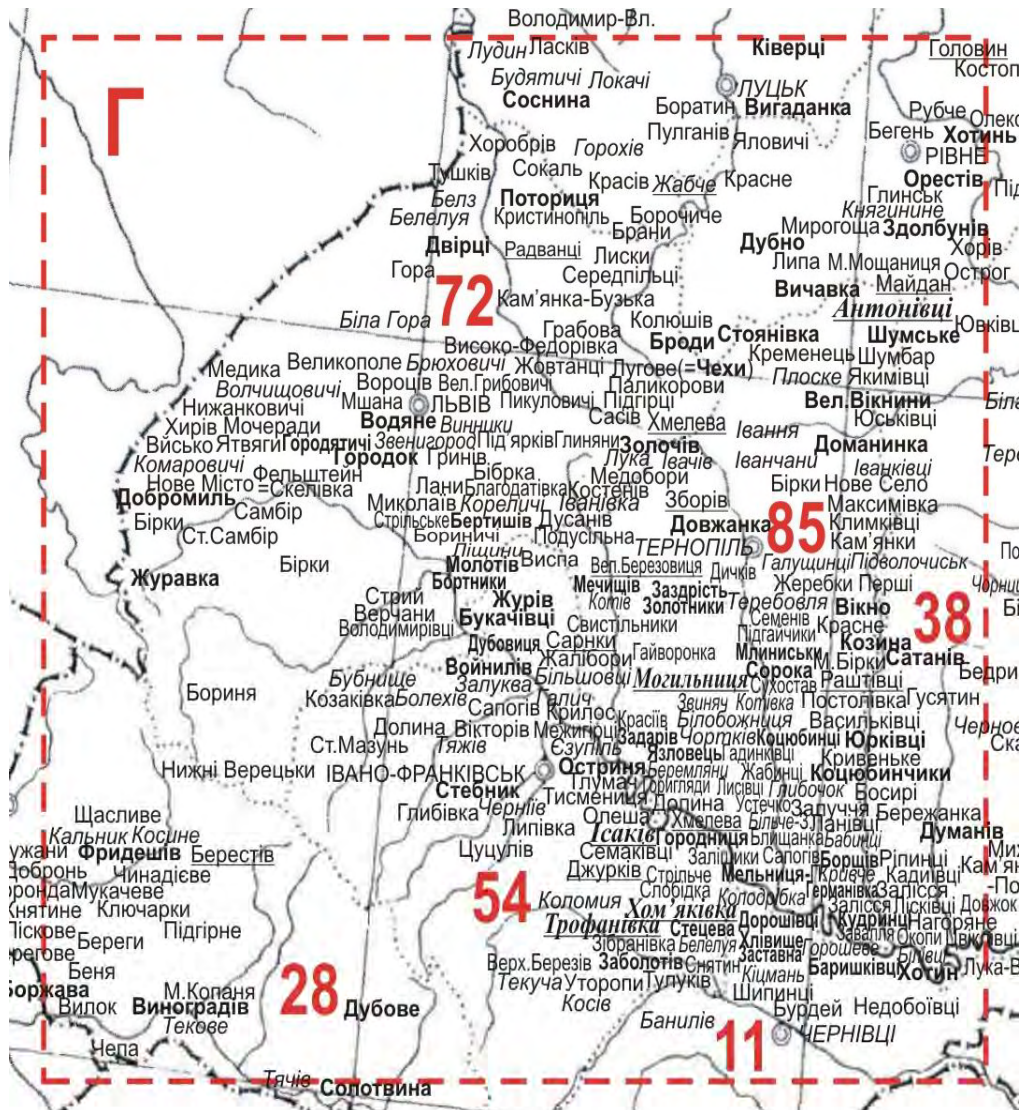


Рис. 5. Галицько-волинське загуцнення місць знахідок римських монет в Україні "по Збруч"

МАКСИМІН ФРАКІЄЦЬ 295/298		ГОРДІАН III		ФІЛІП АРАБ 244/249	
Ліскове Зк (Мукачеве)	Тернівка, кут. Попівка Кг (Новоарханг.)	12: Сатанів Хм (Городок)	12: Войнилів ІФ (Калуш)	Косине Зк (Свалява)	

ками гунської влади могли бути місця теперішніх селищ з назвами від основи **Жаб-** і **Ябл-** (*Жабче* Вл, *Жабинці* Тр, *Жаботин* Чк, *Яблунів* Чк, *Яблунівка* Тр) < монг. *жабгу*, *ябгу* 'володар' [Баскаков, 41]. Вже давно висловлене припущення про пов'язаність основи **Солот-** з монг. *solγat* 'дарунок з військової здобичі'.

До групи урало-алтайських топооснов включено і кілька мадярських: **Грин-**, **Копан-**, **Буд-**, **Варн-**. Їх появу у списку і наявність окремих збігів також і в цій групі (*Будище*, *Буданів*, *Будятичі*) можна пояснити тим, що й у VII-VIII ст. якісь селища попереднього часу продовжували існувати, і в деяких з них могли розміщуватися мадярські осідки.

Очевидно, також з перебуванням мадярів пов'язані назви типу *Ведмеже 2* (імовірний переклад імені князя Арпада) [Тищенко 2007₂]. Топоніми *Гринів* і *Грунь* можуть походити з попереднього *угрин-. Аланізоване населення мало вимовляти цю основу з сарматським -л-, що закономірно дає основу *глин- у реально засвідчених назвах *Глинськ*, *Безуглівка*. Основа **Вар-** може бути слідом мад. *város* 'місто': *Варниця*, *Пустоварня* (пор. *Пустогород*), *Переорки* (імовірно від *Пере-варки, – за аналогією до назви київського району Пріорка, який у XIX ст. звався *Преварка* [Baedeker, 388a, Karte]).

4. Слов'янське життя

Як сказано, цілком природний вигляд мають знахідки римських монет у селах з назвами, які підтверджують старе заселення певної місцевості: *Стара Синява*, *Старий Збарж*, *Старі Валки*, *Старі Безрадичі*, *Старий Мізунь*, *Старогородка*. Всупереч першому враженню, наявність таких знахідок у селах, назви яких включають означення „Новий”, також свідчить лише про відновлення у якийсь час селища на попередньому, давнішому місці: *Нова Умань*, *Нове Місто*, *Новоселиця*, *Новосілка*, *Новгород-Сіверський*.

Коли у назвах сусідніх сіл є протиставлення за ознакою „Великий” (12 назв у списку) – „Малий” (7 назв), то перший тип назв завжди стосується давніших поселень, а другий – новіших (нерідко теж досить давніх). Проте з очевидністю слов'янські означення *великий* і *малий* лише „упаковують” давнішу частину топоніма, яка, фактично належить до інших етномовних пластів топонімії: напр., *Вел. Березовиця* – долучається до назв іранського кола *Березів*, *Березна*, *Береза* тощо. Назви *Велика Вільшанка* і *Велика Глумча* збагачують кельтський пласт топонімів. З іншого боку – *Мала Копаня*, *Малі Копані*, *Мала Добронь*, *Малий Букрин* долучаються до мадярського пласту. Те саме стосується й назв зі складниками „Верхній” (4 назви) – „Нижній” (1 назва): *Верхній Салтів*, *Верхній Березів*, *Верхня Мануйлівка*, *Верхівня*, також *Високо-Федорівка*, *Висоцьк*, *Нижні Верецьки* (тепер Нижні Ворота).

ОТАЦІЛЛА	ТРАЯН ДЕЦІЙ 249/251		ВОЛЮЗІАН 251/253	
				
2: Мурафа Вн (Шаргород)	3: Обухів Кв	Бронниця Вн (Мошилів-Под.)	1: Київ, Оболонь – єдиний у Східній Європі скарб 22 монети	

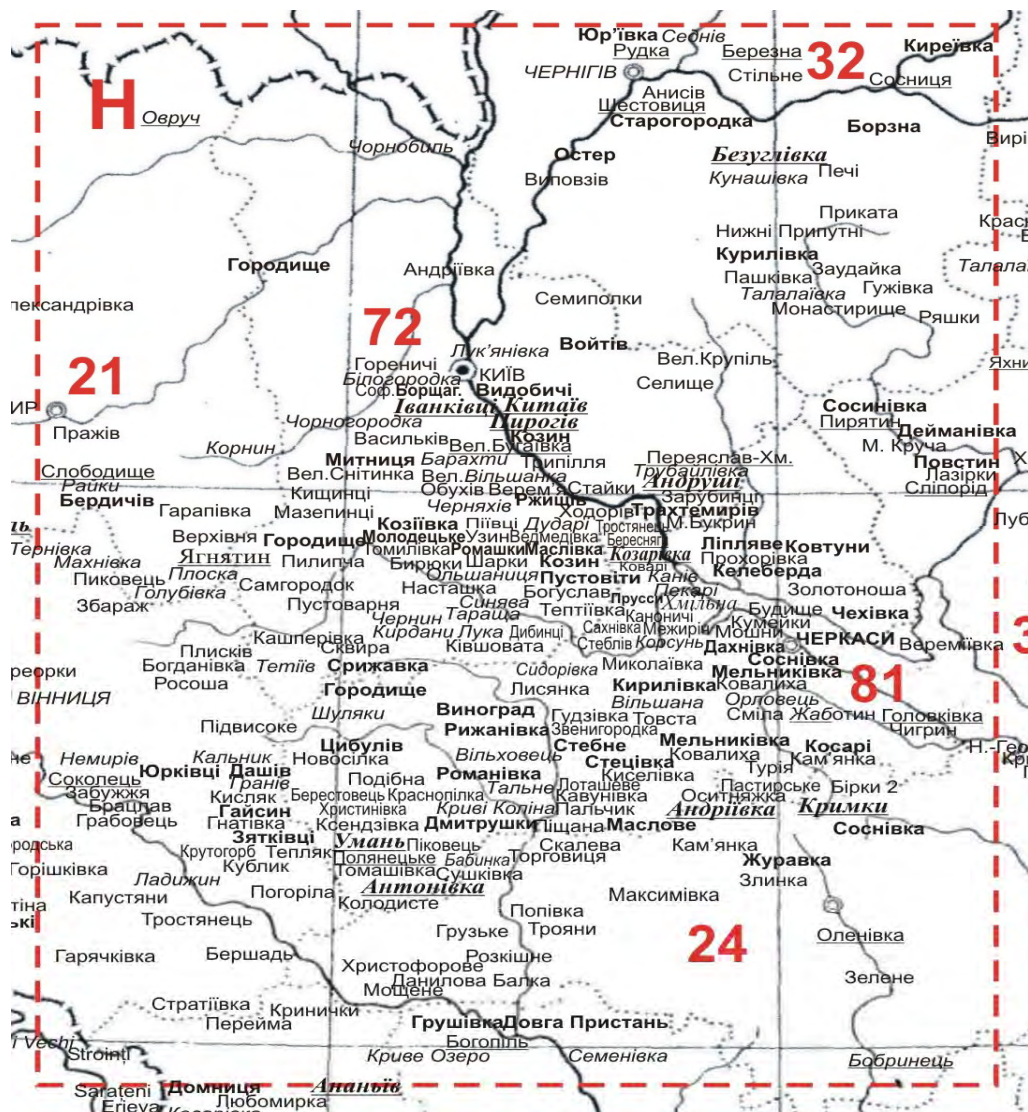


Рис. 6. Наддніпрянське зауцнення місць знахідок римських монет в Україні

ВАЛЕРІАН	ГАЛЛІЄН 253/268	САЛОНІНА	ПОСТУМ
2: Крилос ІФ (Галич)	5: Чернігів	2: Сміла Чк	1: Крилос ІФ (Галич)

Назви з компонентом **Пусто-** з очевидністю утворилися ще тоді, коли в етнічній пам'яті мешканців сусідніх слов'янських сіл були живі спогади про попередній час більшої господарської та суспільної активності ґотів, на підставі чого ці назви навіть можуть бути локалізовані в часі, а саме – у післяґотській добі: *Пустовіти, Пустовійти* 'місце, де був вийт' (пор. *Повітне, Повідів, Перевід*); *Пустомити, Пустомитів*; *Пустотине* (< *Пусто-(')отине), пор. *Поди, Подин, Подище, Подівка, Перегуди, Безодня, Безводівка*. Те саме стосується і дещо пізніших спогадів про ще недавні стоянки гунів: пор. *Погоня, Погонівка, Перегонівка, Перегінське, Перегінка, Погіньки*.

Про наявність у минулому кам'яних споруд (укріплень, будівель) говорять назви *Кам'янка* Кг, Чк, Лв, *Кам'янки, Кам'янець-Подільський* і семантично близькі *Кременець, Кременчук* (хоча в основах останніх назв може зберігатися поняття 'місця кари', гр. κρημνῆμι 'вішати, розпинати' або κρημνός 'крутий берег, урвище, скеля'). До речі, останнє припущення цілком узгоджується з топографією м. *Кременець* Хм; пор. також *Кремський Бугор* Чг, *Кремінна Балка* Дц, *Кринцилів* Хм на Збручі (позірний польський відповідник сусіднього *Крутилова*) тощо.

Пізніші земляні укріплення з загостреним частоколом – це *Острог, Паланки, Полянецька*. Тим не менше, у їхніх назвах може далі жити позначення попередньої мовної реальності: розведення овець (ґотс. *awistr* 'вівця') і перебування алан (по + алан-). Назви *Красне* 'гарне' можуть справді належати до давніх слов'янських місцевих назв, що й пояснює їх неодноразове відтворення у списку: *Красне* Вн, Рв, Тр, *Красний Колядин* Чг.

5. Кельтське життя

Кельтські **етнофорні** основи вказують на присутність волохів (*Волоське, Вільшанка, Барахтянська Вільшанка, Вовківці*, – ґерм. **walhōz* 'кельт'), ґалів (*Галич*), кимерів (*Комаровичі*, пор. численні однокореневі назви на зразок *Комарів* Чв з розкопаною кельтською складовною майстернею: усне повідомлення Л. Крушельницької, – кімр. *сутгō* 'валлієць', букв. земляк).

Значення **політофорних** основ: князь (*Терни, Чернин, Чернивода*, – кімр. *teurn* 'князь'), сила (*Кривче*, – *сгuf* 'сильний'), покарані села (*Косів, Косарі*, – *cosb* 'покарання'), заручники (*Орловець*, – *airgaill* 'племена, що дають заручників'), межа (*Горохів, Горошеве*, – *gorog* 'межа, кордон'), війна (*Котів*, ґал. *catu* 'війна'), натовп, повстанці (*Богодухів ?*, – *bogod* 'натовп').

Ойкофорні основи позначають: будівлі (*Будище*, – кімр. *bwthyn* 'будинок'), неужитки (*СинЯВА, Ст. СинЯВА, ЛядОВА*, – кімр. *sinach* 'неужиток', *land* 'лядо'). Є характерні ознаки витоплення металів (*Беремляни, Дударів, Копирів*

КЛАВДІЙ ҐОТСЬКИЙ 268/270

АВРЕЛІАН

ПРОБ 278/282



4: Стрий Лв

Стрільське Лв
(Миколаїв)

5: Талалаївка Чг

5: Берегове Зк

Курилівка Чг
(Ніжин)

кінець, – кімр. *berwi* ‘варити’, *dudd* ‘плавити’, *соруг* ‘мідь’, – пор. також назву гори *Бервище* під Михайловою горою у Києві, с. *Бервиця* Кв, вироблення броні, сокир (*Брониця*, *Брусія*, *Букачівці*, – кельт. **bruisno-*, герм. *Vrünne* ‘броня’; брет. *buc'hail* ‘сокира’). Згадано про зруйновані будівлі (*Болехів*, *Більшівці*, – кімр. *boloch* ‘руйнувати’), а також розведення овець (*Кальник*, – саіл ‘отара овець’; кельтський відповідник назв *Овеча*, *Остер*). У топооснові **Тек-** (*Текове*, *Текуча*, *Тячів*, *Тяжів*, *Тягинка*) можна впізнати дірл. *teg*, *tech*, *teach* ‘будинок’, кімр. *tū*, давньобрет. *teg*, *tig* < кельт. **tegos* ‘дім’, пор. грец. *τέγος* ‘дах’ [McBain, *tigh*, *teach*]. (Значення останньої назви могло за гунів сприйматися як похідне від монг. *tegin* ‘принц’).

Топофорні основи: болото (*Гранів*, – кельтс. *granos* ‘болото’); закрута річки (*Бакота*, – кімр. *bas* ‘петля, вигин річки’), наявність джерел (*Чортків*, – кельтс. *tard-* ‘джерело’), кам’янистий терен (*Кіцмань*, – кімр. *is maen* ‘під каменем’).

6. Християнське життя

Системні студії топонімії України свідчать про те, що значний внесок до евангелізації місцевого наддніпрянського і наддністерського населення задовго до централізованих заходів пізніших князів зробили ще у IV ст. василіяни (*Васильків*, *Васильківці*) і несторіяни. На два століття пізніше тубільне населення евангелізували яковити (*Якимівці*) й ірландці-колумбани („голубки”, „йонівці”): *Голубівка*, *Глибівка*, *Глибочок*, *Велика Глумча*, *Колонтаїв*, *Іванківці*. Слідом їхньої евангелізації може бути поява у списку імен римських пап св. Климента і Анастасія (*Климковичі*, *Настасівка*, *Насташки*). Імовірно, також від ірландців запозичене слово *книга* (давньослов. *къnigly*).

Не раз названі по-кельтськи грішники (*Пекарі*, *Печі*, – кімр. *reswig* ‘грішник’, – звичайна народна етимологія від ‘пекти’), а по-латині відступники – *Репужинці* ІФ, Чв (лат. *repugnare* ‘відкидати, відмовлятися’). Цей ранній латинський церковний термін виявився відомим у топонімії цілої Європи – від Хорватії (*Рерушніса*) і до Новгородчини, де є свої *Рыпушкалицы* аж під Олонцем у Карелії – поблизу р. Волхов, і м. Тихвина, а неподалік – с. *Печеницы*, *Печыни*.

Помітні згадки на століття давніших василіянів (*Васильків*), церкви (*Киреївка*, *Черкаси*, імовірно – *Сорока*), хрещення, монастирів (*Монастирище*) і каноників (членів церковних рад-капітулів: *Кононча*). Хрещення не раз назване по-слов’янськи (*Христинівка*, *Христинопіль*), імовірно й по-яськи (Шестовиця, пор. ір. *šostan* ‘омивати’) та по-готськи (*Дубно*, *Дубове*, *Дубовиця*, – пор. готс. *daúrjan* ‘занурювати, хрестити’), що надійно підтверджено формами з -пл- від -рj- (*Дуб’є* → *Дубляни*), а також у складних топонімах (*Дубов’язівка*, *Сорокодуби*, *Дубмаслівка*, – „Охрещені яси”, „Церква Хрещення”, „Обіцянка при Хрещенні” або „Охрещене село з ринком”).

Латинська назва хреста сгих (*М. Круча*, *Крутогорб*) повторюється по-аланськи (осет. *дзуар* ‘хрест’: *Збараж* Вн, Тр, *Зборів* Тр, *Зібранівка* ІФ; може, *Збруч*); у назвах з-поза списку – ще й по-грецьки (*Ставрове*) і по-слов’янськи (у ранній період *криж* – *Крижопіль*, після VIII ст. – *хрест*: *Хрещикове*).

ДІОКЛЕТІАН 281/305

МАКСИМІАН

ГАЛЕРІЙ

КОНСТАНЦІЙ ХЛОР

6: Запоріжжя,
о.ХортицяБрестів Зк
(Мукачеве)2: Млиніські Тр
(Теребовля)

3: Самбір Лв

3: Снятин ІФ

7. Язичницьке життя

Місцеве язичництво представлено передусім назвами від теоніма готського Ареса (*Яреськи, Вила-Ярузькі*, – пор. *ІршАВА, ІржАВець*) і кельтських божеств Біленуса, Левкетія, Тараніса (*Білівці, Білка, Біла Гора, Білозерка, Білогородка* Кв, Хм, *Білопілля, Більче-Золоте* і особливо *Білобожниця; Лука* Кв, Лв, Тр; *Лукашівка, Лукищина, Луцьк, Лук'янівка* у Києві: на картах ХІХ ст. *Lukanowka, Lukanowskaja ul.* [Baedeker, 388a]; імовірно – *Тараща, Троєщина, Терешки*. Серед інших назв списку є згадки про кельтського Серха (*Серховичі*), імовірно, про культ білого коня (*Канів*, ? від саеп 'білий кінь'), про кельтські *сиди* (*Сидорівка*). Промовистий готський мовний матеріал назви *Сатаніє* і топооснови *Сосн-* (готс. *sáups* 'спалена жертва'). Численні назви *Юрівка, Вирівка, Журавка* мають в основі, очевидно, готс. *aúrah, aúrahjô* 'могила'.

За народною етимологією вважається, що назви від основи *Звенигород* нібито вказують на поширення давнього ковальства з його передзвоном молотів на ковадлах (пор. *Ковалі, Ковалиха*). Проте попереднє значення цієї основи, здається, було пов'язане з кимр. *swun.wg* 'віщун, ворожбит, волхв'. Синонімом кельтської назви ворожбита є *гнейбітг*, імовірно представлений в топооснові *Риб-* (*Рибальче* Хс, пор. *Рибниця* Молд.). Основа *Цибул-* виглядає продовженням гр. *σιβύλλα* 'сивілла', але добре збережені й реальні назви типу *Сибилівщина* См.

Атрибутами кельтських божеств є назви граба і білих гусей (*Грабовець, Гусятин*): граб – дерево Тараніса, а священним для кельтів птахів війни – білих гусей – кельти клали в могили разом з тілами загиблих воїнів. Вогнепальні практики засвідчені в унікальній назві *Палікорови* Лв і *Пальчик* Чк (пор. *Без-пальче*); на інший ритуал вказують назви *Дусанів* і *По-дусільна* Лв (пор. *По-дусів*, – усі в Перемишлянському р-ні). Як видається, слов'яни були лише втягнуті у вогнехвальство кельтів і готів, або й залишалися сторонніми щодо нього. У назвах відображені їхні ознаки по-слов'янськи: *Черепин, Костенів, Костопіль, Стрільче, Стрільське*. Є згадка по-слов'янськи польових русалок-вил (*Вила-Ярузькі, Вилوک*).

Титусівка, Люцинів, Йовине: місцеві варвари на службі в Римі

Ще один напрямок зв'язків підказав сам ряд імен римських імператорів, наведений на фризі монет. Чимало варварів, у тому числі готів служили військовими найманцями в римській армії за різних імператорів. Відомо, що за угодою з Римом готи-федерати були зобов'язані не пропускати інших варварів до кордонів Імперії. На думку М. Щукина, "срібні гроші – це частина виплат федератам з запасів державної скарбниці Імперії" [Щукин, 201]. Що більше, по реформах Діоклетіана готи щороку постачали 40 тис. рекрутів до римської армії [там само, 200]. Слід гадати, що такий зв'язок з Римом був престижним, і коли по закінченні служби ветерану щастило повернутися додому в Наддніпрянщину, про це знала вся околиця. Так можна пояснити виявлену відповідність між іменами імператорів і топоосновами назв десятків сіл України. З різною мірою переконливості (позначено шрифтом) це простежується у таблиці на рис. 7. Зрозуміло, що ця нова дослідна задача потребувала якнайширшого списку ойконімів України, і тому було обрано їх загальний список з 32 тис. назв [АТП].

КОНСТАНТИН I 306/337		ЛІЦІНІЙ СТ. 308/324		ЛІЦІНІЙ МОЛ.
				
34: Коломия ІФ	Хирів Лв (Старий Самбір)	4: Рибальське Хс (Гола Пристань)	Брестів Зк (Мукачеве)	1: Максимівка Кг (Добровеличківка)

Рис. 7. Імена римських імператорів, упізнавані в топоосновах назв селищ України [АТП]

Ім'я імператора	Ойконіми	Ім'я імператора	Ойконіми
Юлій Цезар	ЮЛівці Зк, ЮЛівка Зп, Козар Лг, -а Жт 2, -ик Лг, -і ІФ, -и Чг, -івка Вн, Чк, -овичі Кв; Косарі Чк, -еве Од, Рв, -івщина См, -чина Лв	Елаґабал	ЄЛИХовичі Лв, Лах/вичі Вл, -івка Вл, Лох/івка Км, -виця Пл, -ня См, -ове Зк, Лагод/и Пл, -инці Хм, -ів Лв 2, -івка Мк, Пл ?
Октавіан Август	ОКТАВІН Вл, АВГУСТ/івка Од, Тр, Чг; -инівка Зп; ГУСТІня Чг, ГУШТИн Тр, ГУШЦИн Чг, ГУЩа Вл, ГУШЦИнці Вн	Александр Север	(СЕВЕР/івка Жт, -ини Хм, Вн 3, Вл, -инівка Жт, Кв 2, Кг, Од, См; Сиверинівка Пл, СИВІР Хм)
Тиберій	ТИВРів Вн, Тевеліівка Жт, ТАВЕРівка Пл, Хк, Таврівка Кг, Тавільжанка Хк	Максимін Фракієць	Максим Чг, -ці Лв, Пл, -івка 23; ТРАЧ ІВ, Тракт Кг, -ове Вн, Км 2
Калігула	Кологори Лв	Гордіан I, II, III	ГОРДІв/ці Чв, -ка Вн 2, Жт, Кг; Гордин/я Лв, -івка Кг
Клавдій	Кладьківка Чг, Колодківка Хк	Пупієн	БУБН/и Жт, Пл, -ище ІФ, -ів Вл 2, -івка Вн, Рв, Хм 2, Чк, -івщина Чг, -ове Хк
Нерон	Нараїв Рв, Тр, -ка Вн, Жт, ІФ, Хм, Нераж Жт ?	Бальбін	Буб'ятин Лв, Бобулинці Тр, Бовбасівка Пл
Гальба	Гальжбіївка Вн, Голоби Вл, Глоби Пл, Голубинці Чг, -ці См, Гольма Од 2, -нівка Пл	Філіп Араб	АРАБка Зп, АРАП/івка Лг, -овичі Чг
Отон	ТУНики Кв, ТУНеве См	Траян Децій	ДЕКонка Дп, ДИКанька Пл ?
Вітеллій	ВИТИЛівка Чв, ВИТУЛЯ Вл	Гостиліан	Кошел/ів Жт, Лв, -івка Лг, Жт, Хм, -еве Зк
Веспасіан	?	Требоніан	ТЕРЕБ/ля Зк, -овичі Вл, -овля Тр
Тит (Titus)	ТИТУСівка Вн, Тит/івка Чг, -ове Зп, -ьків Хм	Волюзіан	ВОЛУДринці Хм
Доміціан	Домаш/ин Зк, -лин Чг, -ів Вл, Лв	Еміліан	ЄМИЛівка Жт, Кг 2, ЄМИП'чине Жт, ЄМЕЛівка Тр
Нерва	Неровнине См, НИВРА Рв, Ніверка Хм, Невір Вл, -ків Рв	Валеріан	ВАЛЕР'ЯНівка Вл, Дц, Хк
Траян	ТРОЯН Рв, -и Зп, Кг, Лв, Мк, Пл 2, -ів Жт, -івка Вл, Пл, Хм, -ка Кг 2, Мк, -ове Кг	Галієн	Голінка См, ГОЛЕНка См, Голин/ь ІФ, -чинці Вн, Голендр/а Тр, -и Вн
Адріан	АДРІАНОпіль Лг, АНДРІЯНів Лв	Постум	Посуньки Дп ?
Елій Вер	Ілів Лв, Нелени См; ВЕР/инь Лв, -ини Лв	Вікторин	Вікторів ІФ
Антонін Пій	АНТОН/Іни Хм, -Іна Чк, -опіль Вн, Мк; ПІІ Кв, Півці Кв, Чг, Півче Дц, Рв, Півні Кв, Пійло ІФ	Клавдій Готський	Колодії Вл, -в ІФ, -вка Жт, ІФ, Рв, Тр, Хм, Кліводін Чв ?; (Кладьківка Чг, Колодківка Хк)
Марк Аврелій	МАРКУШІ Вн, Жт; Марк/івці Вн, ІФ, Хм 3, Чг; -и Пл, -івка 12; ОПРІЛівці Тр, Апрелівка Кв, Км	Квінтіл	П'ятк/а Жт, -ине См, -івка Вн ?
Люцій Вер	ЛЮЦИНів Тр, Люч/а ІФ, -ин Рв, -ки ІФ; (Вер/инь Лв, -ини Лв)	Тетрик	ТЕТІРка Жт, Тетерів/ка Жт, Чк, -ське Жт, Кв, Тетлега Хк, Тетильківці Лв, Тр
Коммод	Вел. КОМ'ЯТи Зк, Хомут/ець Жт, Пл, -инці Вн, -ове Дц	Авреліан	(Опрілівці Тр, Апрелівка Кв, Км)
Пертинакс	ПАРТИНЦІ Хм	Тацит	ТАЦ/енки Кв, -ине Лг; ДАЦ/енки Пл, -івка См, -ьки Жт, Лв, Чк, ДОЦенківка См, ДАЦІ Пл
Дікій Юліан	Дідилів Лв	Флоріан	ФЛОРІАНівка Вн, Флор/івка Пл, -ине Вн, -а Од
Септимій Север	Сапетня Мк; Съомаки Вн 2, Вл 2, Жт, Хм 2, Семи/ротівка См, -полки Кв, -козівка Лг, -ходи Кв; СЕВЕР/івка Жт, -ини Хм, Вн 3, Вл, -инівка Жт, Кв 2, Кг, Од, См; Сиверинівка Пл, СИВІР Хм	Проб	Проб/абин ІФ ?, -йнівка ІФ, -іжна Тр, Провідки Вл
Клодій Альбін	ОЛБИН Чг; (Кладьківка Чг, Колодківка Хк)	Діоклетіан	Клеці Чг, Кліцько Лв, Келечин Зк, Кліт/чин Жт, -ня Жт, -енка Вн, -ище Жт, -ицьк Вл
Песценій Нігер	ПИСКУНівка Дц; НЕГР/инці Чв, -ове Зк, Од, -овець Зк	Максиміан	МАКСИМІЛ'ЯНівка Дц
Каракалла	КОЛОКОЛин ІФ; Каракозелівка Кв 2, Карайкозівка Хк, Карайдубина Хс, Корогод Кв; Кураки Жт, Коршилів Тр, -ка Тр	Констанцій Хлор	ХРОЛи Хк, ХРОЛин Хм, ХОРЛи Хс
Гета	ГЕТИня Зк, Гетьман/ці Од, -ка Пл, -івка Од, Хк	Галерій Караусій	ГАВР/ики См, -лки Пл, -ляк ІФ КАРАБУЩине Хк, Карабутове См ?, Карабазівка Пл ?
Макрін	МОКРЯН/и Лв, -ка Хк	Флавій Север	(Север/івка Жт, -ини Хм, Вн 3, Вл, -инівка Жт, Кв 2, Кг, Од, См; Сиверинівка Пл, Сивір Хм)
		Максимін Дая	ДОЯрня Вн??

КРІСП

КОНСТАНТИН II 337/340

КОНСТАНТ 337/350



5: Букачівці ІФ (Рогатин)

7: Єзупіль ІФ (Галич)

Снятин ІФ

5: Київ, Видубичі

Костенів Лв (Перемишляни)

Продовження рис. 7

Ім'я імператора	Ойконіми	Ім'я імператора	Ойконіми
Максенцій	МАСЕНЗівка См, Масиків См, Масківці Кв, Масани Чг	Гонорій	ГОНОРівка Вн 2, Хм
Костянтин I, II	КОСТЯНТИНопіль Дц2, Костянтинівка 38?	Пріск Аттал	ПРИСКИ Рв, ПРИСІвці Тр, ПРИЦЬКИ Кв 2
Ліциній	ЛИЧ/Ини Вл, -ани Вл, -івка Хм, -ки Вл, -кове Дн, -ківці Тр	Петроній	ПЕТРУНівка Вн
Крисп	КРИС/Ки Чг, -овичі Лв, -ине Хк, Іскрисківщина См, Крищинці Вн	Авіт	АВИДівка Од
		Майоран	МАИОР/и Од, -івка Кв, Мк, Пл, См, -ка Дп, Чв, -ське Од, -щина Вн, Пл 2
Констант	КОСТЯНТівка Хк	Антемій	?
Магнечій	(МАГНИШівка Вл)	Олібрій	ОЛИБІВ Рв, Олива Кв, Км ?; Оливине Хк ?
Юліан Аполстат	ЮЛІЯМпіль Вн, Юлянівка Жт	Гликерій	ГЛЮГове Мк
Іовіан	ІОВИНе См	Непот	НЕПЕДівка Вн, Нефедів/ка Хк, -ці Хм
Валентиніан I	ВАЛЕНТИНівка Дц, Од	Аркадій	АРКАДівка Хк, -іівка Кв, Км, Мк, Хк, Хс, -ці Хм
Валент	ВАЛЕНТів Чг	Маркіан	МАРКЕЛівка Вл, МАРХАЛівка Кв ?
Прокоп	ПРОКОПівка Пл, Хк, Хс, Чг, -овичі Пл	Зенон	ЗІНЬк/и Хм, -івці Хм, -ів Хм, Пл; САВРАНЬ Кв, Од, -ське Од, Савро Дп, Саварка Кв, Савер/ці Жт, Хм, -ське Чг
Граціан	ГРАЧівка Хк ?	Ісаврянин	
Максим Магнус	МАКСИМ Чг, -івка 23?, МАГНИШівка Вл	Анастасій	АНАСТАСівка См, Мк, Дп, Жт, Кг, Настасівка Дп, Пл, Хк 2, -іівка Вн, Од, -ів Тр, Настопіль Дп, Насташка Кв, Настахівське Рв
Євгеній	ЄВГЕНІвка Дц2, Жт, Мк, Од; ГЕНІ/вка Мк, -івка Хк, -чеськ Хс		
Феодосій I	ФЕДОСІвка Лг, Кг, Лв, Од 2, Хс		

ІМПЕРАТОРСЬКИЙ ФРАКТАЛ ?

Передусім у топоосновах було помічено такі виразно індивідуальні імена імператорів, як: Октавіан Август, Тиберій, Тит, Траян, Адріан, Антонін Пій, Марк Аврелій, Люцій Вер, Коммод, Партинакс, Септимій і Олександр Севери, Гета, Гордій, Валеріан, Тацит, Флоріан, Максиміан, Костянтин, Констант, Юліан, Іовіан, Валент, Максим Магнус, Гонорій, Пріск, Анастасій. Відповідні їм назви сіл мають вигляд: **ОКТАВИН** Вл, **АВГУСТ**івка Од, Тр, Чг, **ГУШ**тин Тр, **ГУСТИ**ня Чг, **ТИВР**ів Вн, **ТИТУС**івка Вн, ТИТівка Чг, ТИТове Зп; **ТРОЯН** Рв, -и Зп, Кг, Лв, Мк, Пл 2, -ів Жт, -івка Вл, Пл, Хм, -ка Кг 2, Мк, -ове Кг; **АДРІАН**опіль Лг, **АНДРІАН**ів Лв, **АНТОНІН**и Хм, **АНТОН**опіль Вн, Мк, **ПІІ** Кв, **МАРКУШ**і Вн, Жт, **ОПРІЛ**івці Тр, **ЛЮЦИ**нів Тр, **ЛЮЧА** ІФ, **ЛЮЧКИ** ІФ, **ЛЮЧИН** Рв, **ВЕР**ин/и Лв, -ь Лв, **КОМ'Я** - **ТИ** Зк, **ПАРТИН**ці Хм, **СЕВЕР**івка Жт, **ГЕТИ**ня Зк, **ГОРДІ**івці Чв, **ВАЛЕР'ЯН**івка Вл, Дц, Хк, **ДАЦІ**і Пл, **ФЛОРИАН**івка Вн, **МАКСИМІЛЬЯН**івка Дц, **КОСТЯНТИН**опіль Дц2, **КОСТЯНТ**івка Хк, **ЮЛІЯМпіль** Вн, **ІОВИН**е См, **ВАЛЕНТ**ів Чг, **МАГНИШ**івка Вл, **ГОНОР**івка Вн2, Хм, **ПРИСК**и Рв, ПРИСІвці Тр, **ПРИЦЬК**и Кв2, **НАСТОПІЛ** Дп.

Ані в Білорусі, ані в сусідніх областях РФ зовсім немає тих топооснов України, які виділені рамками. Зате у Польщі над Бугом знайшлося **Węrośl** (NB без ó), відповідне українським назвам з формантом -піль, до якого відшукалися важливі аналоги **Augustopol** 94, **JULIANopol** 133, **Juliorol** 96, 121. Ще вагомішим стало виявлення інших назв саме від тих топооснов назв з України, які щойно подані у рамках: **ANTONINÓw** 75, 95, 97, 136; да-

КОНСТАНЦІЙ II 337/361

ЮЛІАН

ІОВІАН 363/364



16: Київ, вул. Прорізна

Заболотів ІФ (Снятин)

5: Красів Вл (Горохів)

2: Борочиче Вл (Горохів)

Крилос ІФ (Галич)

лі **WALEN**/Tów 99, -towo 47, -dów 97; **WALERIAN**/y 96, -ów 110, -owo 89, 92; **KONSTANT**ów 160; **KOMOD**zianka 160; **LUCYN**ów 78 2; **MAKSYMILIAN**/ów 99, 115, 117, 158; -owo 52, 89; **MAGNUS**/y 114, -szew 78, 118; -szewice 111, -szowice 150; **PARTYN**ia 175; **PIW**/oda 178, -ki 94, -aki 135, **PRZYSIEK** 53, 73; -a 67, 70, 71; -i 189; **FLORIAN**/y 98, -ów 95, 133, -owo 73; **TROJAN**/y 98, -ów 99, 112, 119, 136, -owo 70, 81, -owice 136, 172 [PA].

Проте ще показовіше розміщення цих топонімів на карті Польщі: усі вони скупчені у басейні Вісли й Зах. Бугу, тобто в районах історичного перебування готів, відомих своєю службою як найманців у римській армії. Окремі квадрати містять по декілька назв, що вказує на **традицію служби кількох поколінь місцевих варварів у римському війську** за різних імператорів, наприклад: 78 – Lucynów, Magnusy; 89 – Maksymilianowo, Walerianowo; 96 – Waleriany, Juliopol; 99 – Walentów, Maksymilianów, Trojanów + Floriany 98; 136 – Antoninów, Trojanów; 160 – Konstantów, Komodzianka.

Звичайно, пізніше масове поширення у топонімії християнських імен того ж греко-римського походження, що й давніші за часом імена імператорів, „розчинило” в сотнях нових назв ті поодинокі старші, „імператорські”. Проте відмінні від інших, достатньою мірою індивідуалізовані імена імператорів таки впізнавані. Коли вряди-годи одне з таких імен траплялося під час топонімічних студій, то кожне з них зосібна могло справляти враження казусу або курйозу. І лише теперішнє фронтальне зіставлення зводить нанівець сумніви у їхній справжності, автентичності. Таку кількість збігів неможливо пояснити інакше, ніж системною відповідністю, а це означало б існування „імператорського фракталу” у складі черняхівського пласту топонімії України.

1. Характерними для цієї групи назв є форманти **-инці, -івці, -ївці**, – що можуть бути позначеннями якраз тих, хто служив або воював, виступав за імператорів (*Юлівці, Козаровичі, Гуштинці*, (пор. етнонім *тиверці!), *Півці, Марківці, Партинці, Негринці, Гордівці, Араповичі, Тербовичі, Личківці, Крисовичі, Криштинці, Прокоповичі, Присівці, Нефедівці, Аркадійці, Зінківці, Саверці*). Причому, від Антоніна Пія (138-161) до Аркадія (395-408) – це реальний часовий відрізок перебування готів у Наддніпрянщині. Після готів уторованою стежкою могли ходити в найми вже і слов'яни або хто інший.

2. Причетність до імені імператора передається також „множинним **-и**”: *Козарі, Косарі, Голоби, Туники, Трояни, Антоніни, Пії, Марки, Дації, Хроли, Приски, Прицьки, Майори, Зіньки*.

3. Наявні дві моделі „присвійних топонімів”: з суфіксом **-ів** (ознака давності – чоловічий рід у назві села (радуга?!)) – *Тиврів, Троянів, Андріянів, Люцинів, Дідилів, Валентіїв*) і з суфіксом **-е**: *Титове, Неровнине, Троянове, Йовине...*

4. Починає функціонувати група формантів, вживаних згодом для чужих етнонімів: *ВитулЯ, ГординЯ, СалетнЯ, ГолендрА, ГолИнь*.

5. З основами від імен п'ятох імператорів трапляється формант **-піль**. Украй важливо, що в польських аналогіях йому відповідає не **-pól**, а **-pol**, – це однозначно вказує не на слов. *поле*, а на гр. *πόλις*. Належність обох районів до близького зарубіжжя Риму була розглянута раніше [Тищенко 2006, 240-263].

6. Цікавою видається група назв з формантом **-дра** < *годра ‘готи’ (знев.): *ГоленДра, ГоленДри, ВолудРинці, КолоДРібка, КолоДРуби*, пор. *ПопазДра*, а також з-поза списку *СмолДИРіе Жт, р. МіхИДРа = МіhODRa і МіхОДЕРка*, пор. кол. с. *МіхИ(н)ДРа*, зараз куток с. *Черешенька Чв* (Вижниця), с. *НеДРа* і р. *Кв*.

ВАЛЕНТИНІАН I 364/375

ВАЛЕНТ 364/378

ГРАЦІАН



17: Самбір Лв

Чернів ІФ
(ІФ)

3: Галич ІФ

Солотвина Зк
(Рахів)3: Белелуя ІФ
(Снятин)

7. Видається реалістичним, що саме з імен Песценія Ніґра, Максиміна Фракійця, Філіпа Араба етнофорні топооснови **Негр-**, **Трач-**, **Араб-** потрапили до топонімічної системи України.

8. Фонетичні докази автентичності назв видно і в формі топооснов: *Костянтин-* (крім того, ім'я повне), *Костянт* (тільки імператорське ім'я), *Титус-*, *Трач-*, *Магнш-*, *Маркуш-*; слов. -о- на місці лат. -а-: *Троян-*, *Опріл-*, *Олбин-*, *Колокол-*, *Мокр-*; -у- на місці -о-: *Тун-*, *Петрун-*; основи з афerezєю *Гушт-*, *Тун-*; -ш- на місці -s-: *Маркуш-*, *Магнш-*, *Гушт-*.

Для солдатів імператор був символом – тому імена навіть тих імператорів, які правили менше року, мають аналоги в топоосновах. Тут є і праві, і винні, і полонені персами Валеріан.

У яких же областях України збереглася найгустіша сітка назв селищ, звідки ймовірно були родом наймані солдати римської армії? З загальної кількості 417 назв цього типу найбільше їх на Поділлі й Полтавщині: **32 Вн**, **30 Хм**, **Пл**. Далі йдуть переважно прилеглі області: **27 Жт**, **Лв**; **24 Кв**, **22 Вл**, **Хк**, **Чз**; **21 См**; потім – **18 Тр**, **17 Од**, **15 ІФ**, **Кг**; **13 Рв**, **11 Зк**, **9 Мк**, **8 Дц**, **Лг**; **7 Дп**, **Чк**; **6 Чв**, **Км**; **5 Хс**, **Зп**.

Відблиск Римської імперії у назвах загублених у степах хуторів і сіл, напевно, ще довго зігривав спогади нащадків ветеранів, робив історію їхнього села причетною до доленосних подій та імен античного часу, – поки все не кануло в Лету, розчинившись у місцевих легендах і казках – і в чужому для ґотів, бо слов'янському етногенезі (але ж ґотський святий "Савка наш, бо з козаків" [Лесков, 202]). Можна припустити, що пізніша травестійна „Енеїда” І. Котляревського мала-таки на що спиратися: не виключено, що в етнічній пам'яті старосвітських полтавців ще існував напівстертий слід того правданього часу.

Література

- АТП – Українська РСР. Адміністративно-територіальний поділ. – К., 1973.
 Браїчевський М.Ю. Римська монета на території України. – К., 1958.
 Брицун-Ходак М. Літописна земля древлян. – Коростень, 2002.
 Вольфрам Х. Готы. – СПб., 2000.
 ЕСУМ – Етимологічний словник української мови: У 7 т. – К., 1982-2002...
 Лесков Н.С. Собрание сочинений: В 11 т. – Т. VI. – М., 1957.
 Нерознак В.П. Палеобалканские языки. – М., 1978.
 Тищенко К.М. Живий слід Риму в мові і географічних назвах України // Дивослово, №10, 2004.
 Тищенко К.М. Невловима Сівера і Сіверщина // Тищенко К. Мовні контакти: свідки формування українців. – К., 2006. – С. 338-351.
 Тищенко К.М. Східні й західні церкви IV-VII ст. у топонімії України // Східний світ, №4, 2006; №1, 2007.
 Тищенко К.М. Мадярський пласт у топонімії України: імена Арпадидів // Східний світ, №4, 2007.
 Топоров В.Н. Оіум Иордана (Getica, 27-28) и готско-славянские связи в Северо-Западном Причерноморье // Этногенез народов Балкан и Северного Причерноморья. Лингвистика, история, археология. – М., 1984. – С.128-142.
 Трубочев О.Н. Названия рек Правобережной Украины. – М., 1968.
 Фасмер М. Этимологический словарь русского языка: У 4 т. – М., 1964-1973.
 Vaedeker K. Russland. – Leipzig, 1892.
 Kiss L. Földrajzi nevek etimológiai szótára. – Budapest, 1980.
 Kluge H. Etymologisches Wörterbuch der Deutschen Sprache. – Berlin, NY, 1975.
 PA – Polska. Atlas samochodowy. – Warszawa, 2002.
 ZM – Freelang Dictionary Gothic English (9000 words), e-version, 2005. (= Zanten F., Meijden T. <http://www.freelang.net/dictionary/gothic.html>)

ВАЛЕНТИНІАН ІІ	ФЕОДОСІЙ ВЕЛИКИЙ 379/395	АРКАДІЙ	ГОНОРІЙ 395/425
			
2: Рублівка Пл (Глобине)	9: Херсон	Острог Рв	1: Белелуя ІФ (Снятин)
			7: Мукачеве Зк