

М. И. ГЛАДКИХ

## Палеолитическое местонахождение Караваевы Дачи в Киеве

Резюме

В предлагаемой статье публикуются материалы о новом палеолитическом местонахождении в пределах Киева — Караваевы Дачи. Территория его разрушена строительными работами. Все находки (расщепленный кремь и кости зубра) собраны в смешанном грунте либо на поверхности. Первоначальное залегание палеолитических остатков можно увязывать с верхними горизонтами лесса берегового склона р. Лыбедь. Учитывая стратиграфические условия и показатели прокаливания костей по методу И. Г. Пидопличко, местонахождение следует отнести к позднепалеолитическому времени. Есть основания предполагать, что на этой территории сохранились участки неразрушенного культурного слоя. Обнаруженный здесь отщеп, отличающийся архаическими чертами, можно рассматривать как указание на заселенность территории Киева в раннепалеолитическое время.

М. М. КЛАПЧУК

## Верхньопалеолітичні місцезнаходження на Покутті

Влітку 1966 р. автор обстежив ряд палеолітичних пам'яток поблизу сіл Незвисько та Герасимів Івано-Франківської обл. Ці пам'ятки розташовані над глибоким ярмом р. Чорної на ланах Королівки або Конечина та Кам'янка (рис. 1).

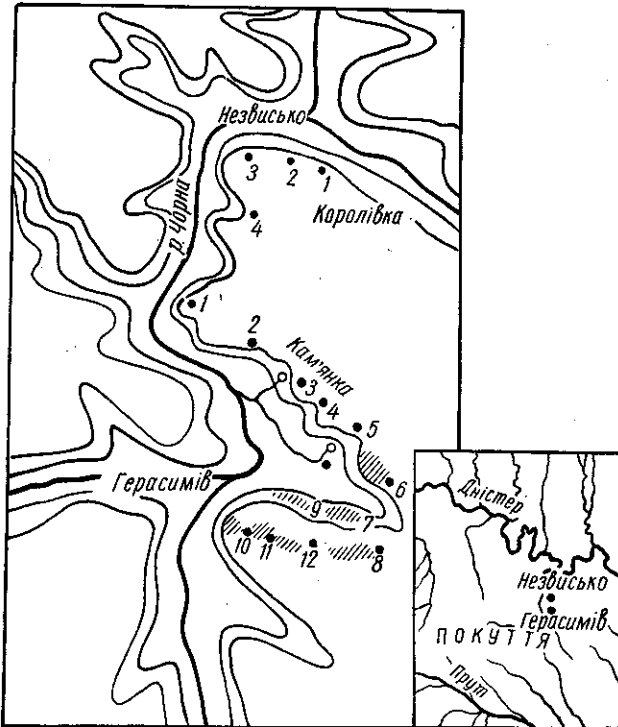


Рис. 1. Схема палеолітичних місцезнаходжень поблизу Незвисько (1—4) і Герасимова (1—12).

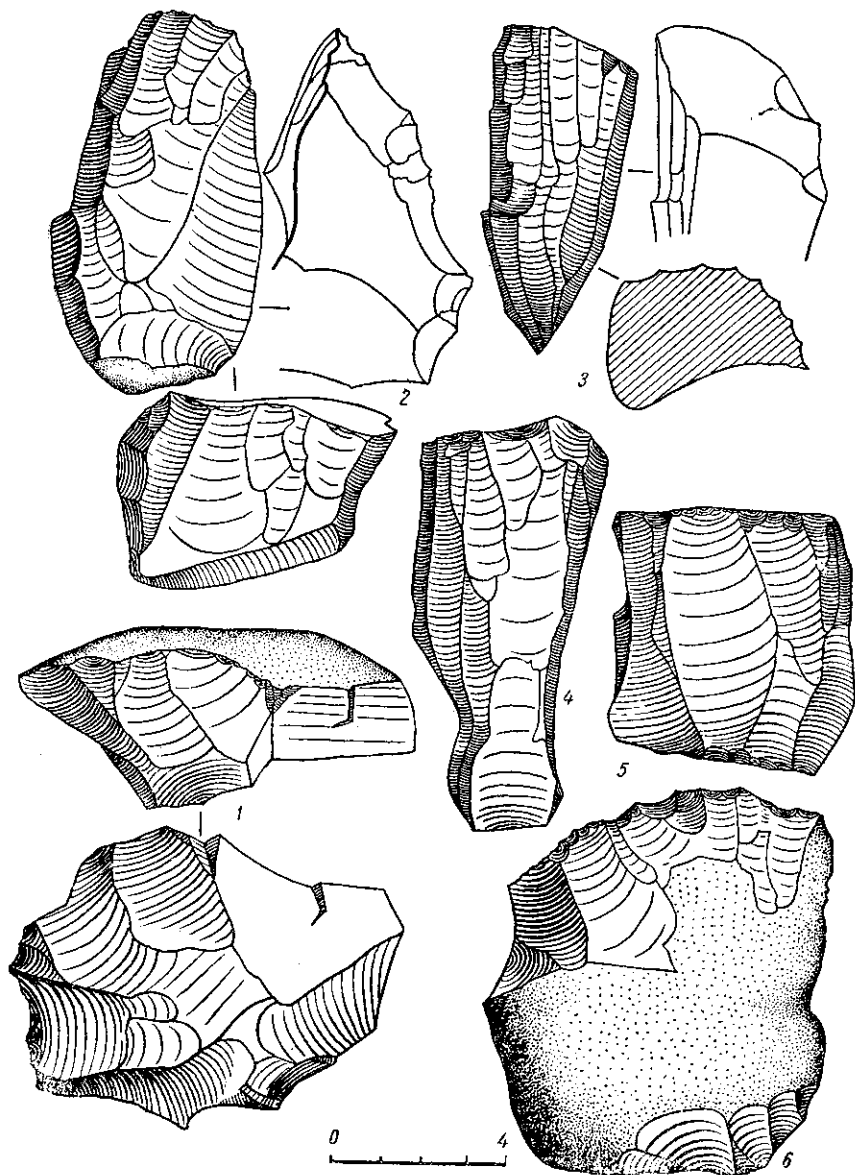


Рис. 2. Ядрища з місцезнаходжень Герасимів 8 (1, 5), Герасимів 9 (2—4) та Герасимів 13 (6).

Якщо у Королівці крем'яних предметів трапилося небагато, то у Кам'янці їх виявлено на поверхні ріллі й схилах яру. На увагу заслуговують пункти 6—12, зосереджені довкола невеликого ярку на правому березі р. Чорної, на схід від с. Герасимів. З огляду постійного чи тимчасового поселення тут первісної людини це місце було дуже вигідним, бо воно захищене від вітрів, мало два джерельця з доброю питною водою та часті виходи чорного кременю, що служив якісною сировиною виготовлення знарядь праці.

У пункті Герасимів 9, де донедавна добували вапняк, деякі крем'яні предмети знайдено в гумусному шарі стінок кар'єрів. Однак навряд матеріал зі стінок залягав *in situ*, вірогідніше, що крем'яні вироби потрапили сюди пізніше внаслідок переміщення їх дощовими водами.

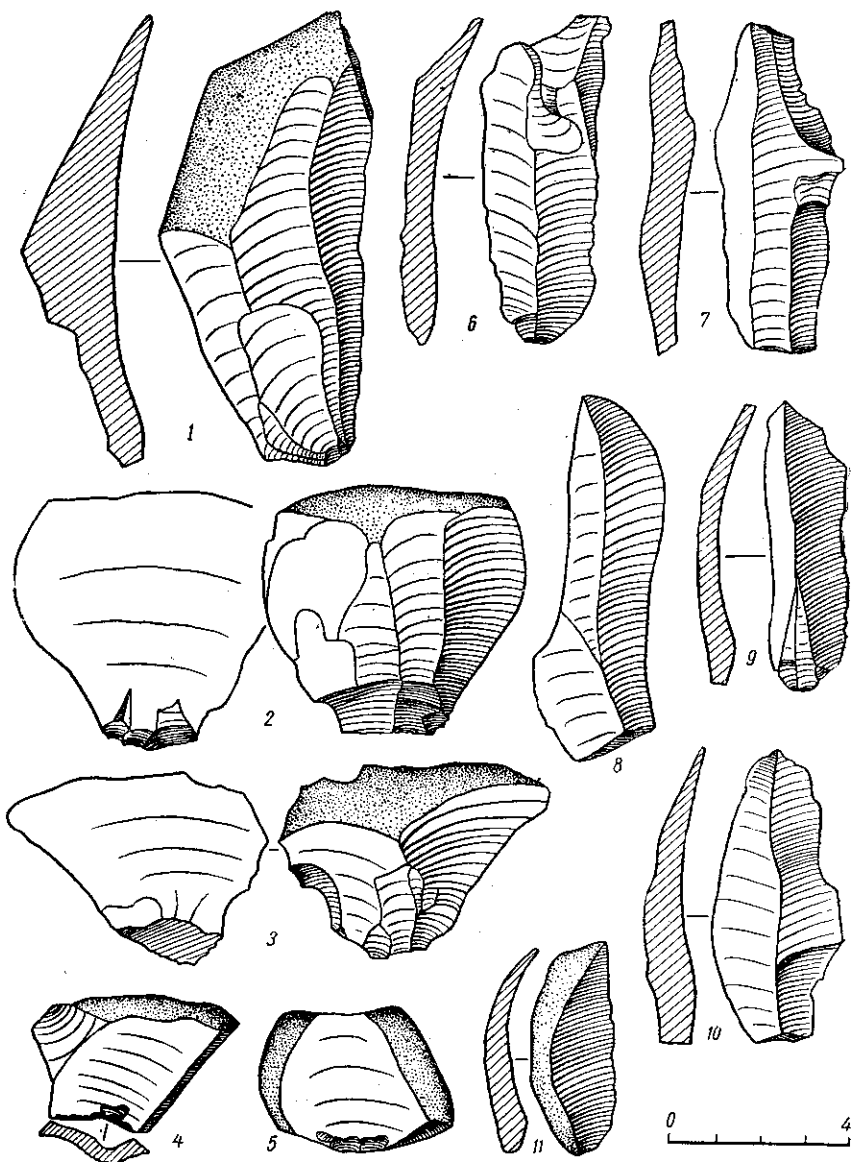


Рис. 3. Відщепи й пластинки з місцезнаходжень Герасимів 7 (1), Герасимів 8 (2, 3, 9, 10), Герасимів 9 (4, 5, 11), Герасимів 12 (6—8).

На палеолітичних місцезнаходженнях поблизу Герасимова зібрано понад 2000 крем'яних виробів. За винятком пункту 6 і частково 12, де інвентар мав сліди блакитних плям, в усіх інших місцях трапились знаряддя, покриті білою патиною.

Серед знахідок є заготовки й півфабрикати, зокрема 23 жовна з фасетками сколів та 70 ядрищ. Серед останніх — 25 конусоподібної форми, 15 з них має пряму, а 10 — скошену ударну площадку, 7 ядрищ призматичної форми, на 4-х — сліди сколів з трьох і більше ударних площадок (рис. 2, 1—6). 37 екземплярів невизначені — це або відходи, або фрагменти різних ядрищ невеликих розмірів.

Півфабрикати (рис. 3, 1—11) представлені відщепами. Відщепи, як правило, короткі, широкі, на спинці іноді мають значні ділянки жовтової кори. На 450 з них ударні п'ятки виділені виразно. П'ять відщепів —

це підправки ударних площадок ядрищ. Пластин та їх фрагментів на-  
раховується понад 400. Уламків більше, ніж цілих форм. Здебільшого  
вони мають фасетовані спинки, але є й такі, де значну площу займає  
жовнова кора. В поздовжньому розрізі пластинки вигнуті часом досить  
сильно (рис. 3, 9—11).

Кількісно найменшою групою знахідок є готові вироби (рис. 4, 1—  
12). Всього їх 20, тобто близько 10% всіх матеріалів. Серед готових

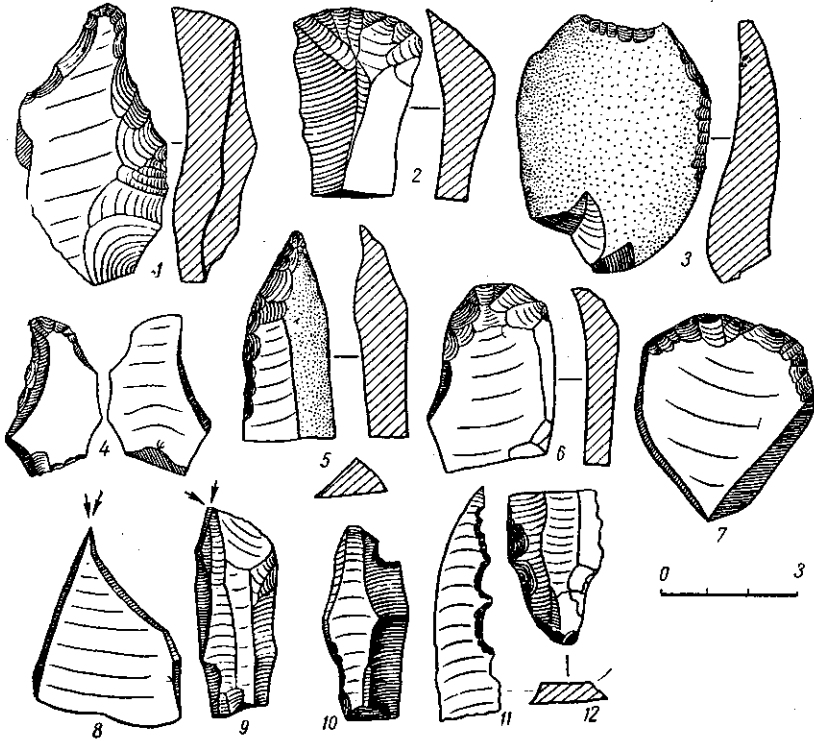


Рис. 4. Інвентар місцезнаходжень Герасимів 7 (5, 6), Герасимів 8 (7—10),  
Герасимів 9 (1, 4) та Герасимів 12 (2, 3, 11, 12).

виробів найбільшу частину становлять різці та пластини з різцевими  
сколами, вісім з яких центральні і два бокові (рис. 4, 8, 9). Скребоків  
знайдено чотири. Один високої форми (рис. 4, 1), інший має лезо,  
оформлене довгою положистою ретушшю (рис. 4, 2), два виготовлені  
з уламків пластин у техніці короткої крутої ретуші (рис. 4, 6, 7). Широ-  
кий відщеп (рис. 4, 3) з корою на спинці має один край, оформлений  
дрібною ретушшю, як лезо скребка, і другий — як лезо скобеля. За ха-  
рактером знахідок та значною патиною на їх поверхні вони датуються  
верхнім палеолітом.

У Герасиміві 12 виявлені два предмети без патини; вони мають на  
поверхні лише блакитні плями. Один з них — це пластинка з рядом  
виїмок (рис. 4, 11), а другий нагадує нижню частину наконечника сві-  
дєрського типу (рис. 4, 12). Це дає підстави віднести їх до мезоліту.

М. Н. КЛАПЧУК

### Верхнепалеолитические местонахождения на Покутье

Резюме

Летом 1966 г. автор исследовал археологические памятники у с. Герасимов и Незвиск  
Ивано-Франковской обл. Здесь на поверхности пашни и склонов яра собрано свыше

2000 кремневих предметів, головним образом нуклеусів, отщепів і пластинок. Готові зброї зустрічені в незначительній кількості. Характер знахідок молочної патини дозволяє відносити їх до верхнього палеоліту. Два предмети нагадують мезолітичні зброї.

**В. І. НЕПРИНА, І. О. ПІСЛАРІЙ**

## **Неолітичні пам'ятки поблизу Полтави**

Протягом 1962—1966 р. І. О. Післарій провадив обстеження відомих та розшуки нових археологічних пам'яток в околицях Полтави. Оглянуто територію між Ворсклою, Коломаком та Свинківкою, де виявлено понад 15 місцезнаходжень епохи бронзи і дві неолітичні стоянки. Здобуто нові матеріали на поселеннях з Білої Гори та поблизу с. Макухівка, які були відкриті ще в 1925—1926 рр.<sup>1</sup>

Всі досліджені об'єкти становлять значний інтерес, бо зосереджені на межі Степу і Лісостепу — території, недостатньо вивченої. Крім того, неолітичні пам'ятки, розташовані на дюнах лівобережних приток Дніпра — Орелі, Ворсклі, Пслі, відзначаються дуже зруйнованими культурними шарами, тому навіть побіжні спостереження за умовами їх залягання мають значення. Для цієї території досі було невідомо стратиграфічне співвідношення різних типів неолітичної кераміки — гребінцевої, гребінцево-накольчастої, ямково-гребінцевої. Матеріали, зібрані І. О. Післарієм, дещо пояснюють цю проблему.

**Біла Гора** — урочище на лівому березі Коломаку, напроти Полтави. Поселення займало північно-західну частину мисоподібного виступу борової тераси, звідки й походять матеріали, зібрані М. Я. Рудинським, — крем'яні вироби та уламки посуду. Вони були зосереджені на площі, що мала форму чотирикутника. В центральній частині цього скупчення траплявся тільки кремій, а на східному та південно-західному краях — розбиті посудини. Знахідки Рудинського не збереглися до нашого часу і відомі лише за його публікацією виробничого інвентаря цього місцезнаходження.

І. О. Післарій, який обстежив пам'ятку в середині 60-х років, виявив залишки культурного шару в стінці влаштованого тут кар'єру. За допомогою зачистки у двох місцях визначена така стратиграфія: під шаром нанесеного вітром піску (потужністю до 1 м) залягав шар похованого гумусованого ґрунту (потужністю до 0,3 м) з залишками культури багатовапнякової кераміки доби бронзи; в підґрунті, світліше забарвленому, містились залишки неолітичної доби (потужністю до 0,25 м).

Перша зачистка дала виключно ямкову кераміку, вістря на стрілу, уламок прясла і кілька відщепів кременю. Під час другої зачистки в неолітичному шарі виявлено багато мікролітів (рис. 1, 1), пластинок, скребків, олівцеподібних нуклеусів та уламків посуду з гребінцевим орнаментом. Крім того, на поверхні зібрано численні речі з кременю та кварциту, уламки посуду.

За останні роки пам'ятка на Білій Горі повністю зруйнована кар'єром. Серед крем'яних виробів є правильно грановані пластини (рис. 1, б), скребки на видовжених відщепках з дугоподібним робочим краєм (рис. 1, 2), іноді кулястої або овальної форми, з ретушшю. Ножі

<sup>1</sup> М. Я. Рудинський. Матеріали до вивчення неолітичної доби сточища р. Ворскла. Станція в ур. Біла Гора під Полтавою. К., 1926.