

ственное существенное различие между среднеднепровской культурой и памятниками I и II этапов культуры шнуровой керамики Прикарпатья — отсутствие на сосудах последней «паркетного» орнамента. Однако на керамике из среднеднепровских погребений с ориентировкой по оси В—З, характерной для наиболее ранних памятников Прикарпатья, упомянутая орнаментация также отсутствует. Наличие большого количества металлических изделий, найденных вместе с сосудами, украшенными «паркетным» орнаментом, позволяет считать эти погребения более поздними, чем те, которые ориентированы по оси В—З. Памятники ранних этапов Прикарпатья, вероятно, можно считать однокультурными с памятниками Среднего Поднепровья, рассматривая их как прикарпатский вариант среднеднепровской культуры. *Terminus post quem* для них дают материалы культуры воронковидных кубков, а также шаровидных амфор.

Є. В. МАХНО, І. М. ШАРАФУТДИНОВА

### Могильник епохи пізньої бронзи поблизу хутора Компанійці на Дніпрі

Протягом 1960—1965 рр. експедиція ІА АН УРСР досліджувала виявлений О. В. Бодяньським могильник черняхівської культури неподалік хутора Компанійці<sup>1</sup>. Могильник розташований в ур. Касюрівщина на піщаному підвищенні малопомітної надзапальної тераси лівого берега Дніпра, на відстані 1 км на схід від Компанійців і 8 км на південний захід від с. Григоро-Бригадирівки Кобеляцького р-ну Полтавської обл.

Підвищення позначене великим курганом. Навколо нього були слабо помітні плями і залишки насипів кількох майже зруйнованих курганів. На захід від великого кургану (насіпаного, певно, за часів ямної культури) розкопано 5200 м<sup>2</sup> і виявлено понад 460 черняхівських поховань та 20 поховань доби бронзи. З них одне — катакомбної культури — прикрите західною частиною кургану. Всі інші відносяться до часів пізньої бронзи.

Поховання пізньої бронзи розміщувалися в північно-західній частині розкопу на смузі, витягнутій з північного заходу на південний схід, шириною понад 30 і довжиною близько 70 м, загальною площею більше 2000 м<sup>2</sup>. Майже в її центрі розташоване курганне поховання № 8 (26)<sup>2</sup>. 16 тілопокладень розташовувалися на північний захід (1—7) та південний схід (9—17) від нього. Децю остронь в північно-східному напрямку були два поховання зі спаленням (рис. 1).

Ґрунт на розкопаній площі піскуватий. Під орним шаром залягає гумусований пісок, що на глибині 0,45—0,5 м поступово світлішає. Поховання доби пізньої бронзи залягали звичайно неглибоко — 0,4—0,7 м від поверхні і лише п'ять поховань виявлено на глибині 0,9—1,2 м.

Розкопані поховання становлять чотири групи.

**I група.** Це поховання з рештками кістяків та інвентарем. Поховання № 1 — 3, 5 зосереджувалися в північно-західній частині могильника доби пізньої бронзи. Поховання № 8, як уже говорилося, було центральним, а на південний схід від нього локалізувалося поховання № 14.

*Поховання № 1 (187)* — крайнє в південно-західній частині розкопу. Яма розмірами 1,55 × 1,35 м, глибиною 0,4 м була орієнтована з південного заходу на північний схід. Південно-східна частина її частково зруйнована,

<sup>1</sup> Експедицією керувала Є. В. Махно.

<sup>2</sup> Перша цифра тут і далі — номер поховання на плані, цифра в дужках — його польовий номер.

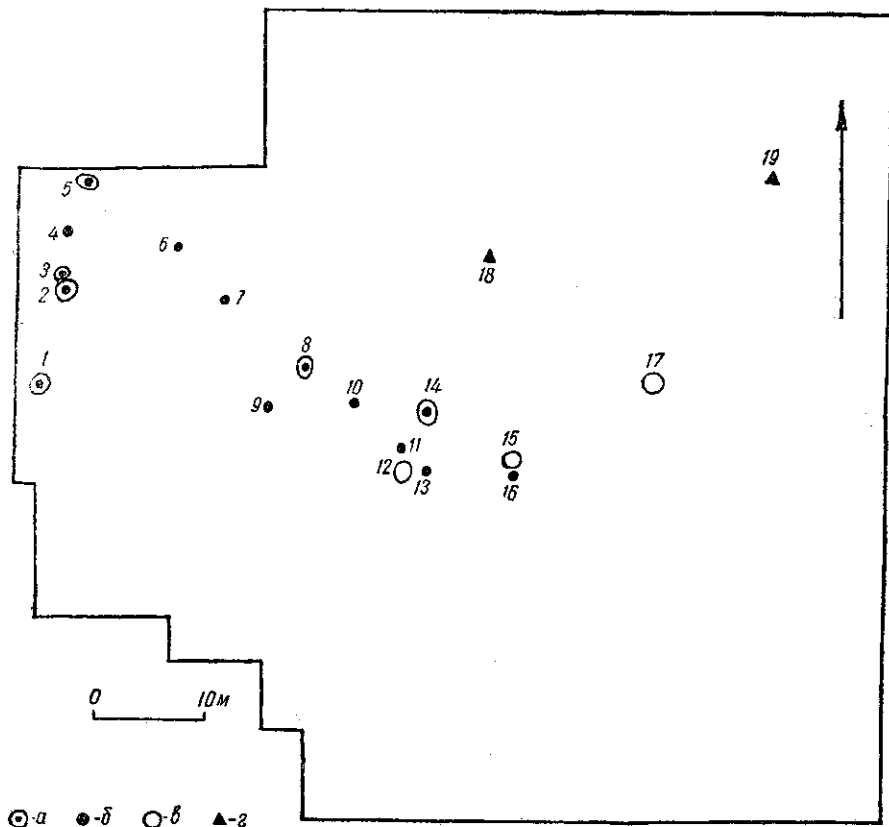


Рис. 1. Загальний план могильника епохи бронзи неподалік від хутора Компаніївці:

1—19 — поховання; а — тілопокладення з інвентарем; б — посуд без скелетів; в — безінвентарні тілопокладення; г — трупоспалення.

на дні в південно-західній трапився дуже погано збережений череп, а в північно-східній — залишки кісток ніг. Це дає змогу припустити, що покійник був покладений в скорченому положенні на правому боці, головою на південний захід. Біля черепа лежали два бронзових скроневих кільця-підвіски і роздавлений горщик.

Скроневі підвіски виготовлені з прямокутного в розрізі дроту товщиною 1,5—2 мм. Краще збережене кільце являє собою спіраль з шести витків, зовнішній кінець її обламано. Діаметр кільця 3,4 см (рис. 2, 4). Друге овальної форми не зовсім симетричне (3,3×4,5 см). Внутрішній кінець його закручено в спіраль з чотирьох витків, а п'ятий відстає від них на 1,2—1,7 см. Зовнішній край її, як і в першому кільці, обламано (рис. 2, 5).

Посудина, яку пощастило реставрувати, це тонкостінний горщик з високою циліндричною шийкою та розхиленими вінцями. Заокруглений сплющений тулуб прикрашено своєрідним орнаментом: між трьома паралельно прокресленими смугами, що утворюють злегка заокруглені кути догори вершинами, тоненькою паличкою нанесено два ряди наколів. Між вершинами кутів на переході шийки в тулуб наліплено по дві невеличкі шишечки. Висота посудини 17,5 см, діаметр вінець 13,5, тулуба — 19,5, дна — 5 см.

Поховання № 2 (200). За 6 м на північ від поховання № 1 на глибині 0,35 м було виявлено прямокутну яму розмірами 1,4 × 1,1—1,15 м, орієн-

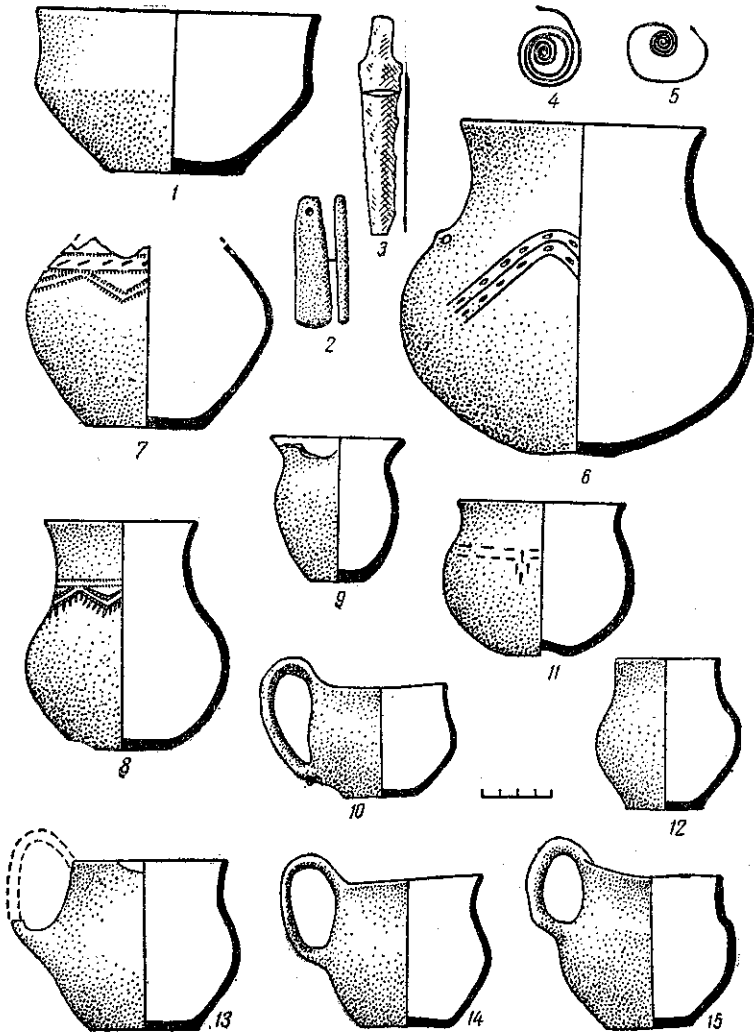


Рис. 2. Інвентар поховань:

1—3 — поховання № 8; 4—6 — поховання № 1; 7 — поховання № 2; 8—10 — поховання № 6; 11 — поховання № 3; 12, 15 — поховання № 10; 13 — поховання № 11; 14 — поховання № 16 (1, 6—15 — кераміка, 2 — камінь, 3—5 — бронза).

товану зі сходу на захід. На її дні в південній частині трапилися роздавлений череп і трубчасті кістки ніг, що лежали не в анатомічному порядку. За 0,3 м на захід від них знайдена нижня частина тонкостінного грушеподібного горщика з бокастим тулубом і плоским дном. Циліндрична шийка його була відбита. Поверхня посудини брунатного кольору, добре згладжена. Плічка орнаментовані дрібнозубчастим штампом у вигляді стрічки з двох горизонтальних смуг, між якими нанесено скісні наколи. Здвоєний гострий зигзаг, прилягаючи знизу до пояса, утворює трикутники з опущеними донизу вершинами. Висота збереженої частини 9,5 см, діаметр тулуба — 14,5, дна — 5,3 см (рис. 2,7). Біля горщика були уламки черпака з ручкою.

Поховання № 3 (200a) розміщувалося з півночі майже впритул до поховання № 2. У світлому піску позначилася витягнута зі сходу на захід овальної форми яма, що була заповнена вуглистими плямами. Її довжина 1,15 м, ширина — 0,3, глибина від сучасного рівня 0,45 м. Майже посе-

редині, ближче до південно-східного кута ями, знайдено дитячий зуб. У східній її частині збереглися уламки келиха з округлим тулубом і короткою слабо вигнутою шийкою. Денце невеличке, знизу посередині має заглиблення, якому зсередини відповідає опуклість. На плічках нанесено тонкою паличкою орнамент у вигляді двох паралельних смуг, а від них спускаються по чотири таких самих насічки, що утворюють фігуру в формі ромба. Висота посудини 8,5 см, діаметр вінець 9,5, дна — 3,5 см (рис. 2, 11).

*Поховання № 5 (452)*. На відстані 6,5 м, в напрямку до північного сходу від поховання № 3, на глибині 0,3 м знайдено кістки ніг, біля них з південної сторони лежала роздавлена посудина. За 1,1 м на північний схід від цього скупчення виявлено гальку. Пісок під знахідками був посипаний вохрою. Можливо, що вони є залишками одного поховання.

*Поховання № 8 (26)*. Це єдине поховання під курганом. Насип на площі могильника ледве простежувався, але під оранкою чітко проступав насичений попелом та вугіллям шар товщиною в середньому близько 15 см. Майже овальна в плані яма розмірами 2,2—2,3 × 1,2 м і глибиною 1,3 м від поверхні була витягнута з півночі на південь і мала незначний нахил на північний схід. На дні її і в засипці трапилися кілька подрібнених кісток від зруйнованого кістяка. В заповненні знайдено також бронзовий ніж та кам'яне точильце. Поховання має сліди зруйнування, очевидно культового.

В південно-західному кутку ями збереглися уламки тонкостінної гострореберчастої мисочки, повністю реставрованої. Верхня частина її майже прямовисна, ребро — по середині висоти. Нижня частина конічно звужується до плоского денця. В глині є домішки товченого кварцу. Поверхня згладжена, темно-сірого кольору. Висота мисочки 9 см, діаметр вінець 15, дна — 7,2, товщина стінок 0,4 см (рис. 2, 1). Згаданий двоелезовий ніж з ледве помітним подовжнім потовщенням на середині леца, яке звужується в напрямку до кінця. Кінець його обламаний. Колодка плоска, широка. Довжина ножа 11,8 см, ширина біля колодки 2,3, довжина останньої 2, ширина — 1,4 см (рис. 2, 3). Точильце сланцеве, з добре згладженою поверхнею, підпрямокутної форми. Розміри його 7,2 × 1,1—2 × 0,8 см. На звуженому кінці просвердлено отвір діаметром 0,4 см для прив'язування (рис. 2, 2).

*Поховання № 14 (12)*. За 10 м на південний схід від поховання № 8, на глибині 0,6—0,7 м трапилися плечові кістки і череп, повернутий потилицею до півночі. В південному напрямку від нього, на відстані 0,25 м, стояв невеликий тюльпаноподібний горщечок видовжених пропорцій, що мав злегка відігнуті віncia, опуклий тулуб і плоске дно. Поверхня темно-сіра з брунатними плямами, добре згладжена з обох боків. В глині наявна рослинна домішка. Висота горщика 15 см, діаметр вінець 10, тулуба — 11,5, дна — 6 см (рис. 3, 4).

**II група.** Сюди входять поховання, де залишки кістяків не виявлені. Вони утворюють ряд і тягнуться ланцюжком від крайнього північно-східного кута розкопу на південний схід.

*Поховання № 4 (212)*. За 3 м на північ від поховання № 3 виявлено несиметричну, овальної форми яму (1,2 × 1 м), глибиною 0,58 м від сучасної поверхні, витягнуту з північного заходу на південний схід. У знайденого на її дні невеликий горщик були злегка відігнуті віncia і трохи звужена шийка, що повільно переходила в слабоопуклий тулуб. Дно порівняно широке, стійке; на плічках ряд невеликих заглибин, зроблених паличкою, утворює стрічку з двома спущеними донизу кінцями. Висота посудини 8,8 см, діаметр вінець — 8, дна — 5,7 см (рис. 3, 3).

*Поховання № 6 (183)* розташоване на відстані 8,5 м на південний схід від № 4. Овальної форми яма розмірами 0,9 × 0,6, глибиною 0,5 м витягнута зі сходу на захід. Біля східної стінки збереглися три ліпні посудини. Одна посудина мала циліндричну, трохи розширену догори шийку та опуклий тулуб і плоске дно. На місці переходу шийки в плічко зубчастим штампом

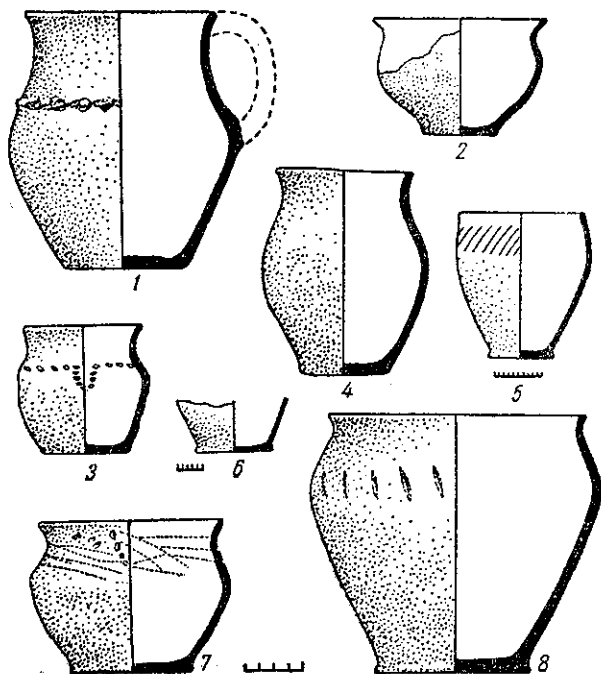


Рис. 3. Посуд з поховань:

1 — поховання № 9; 2 — поховання № 13; 3 — поховання № 4;  
4 — поховання № 14; 5 — поховання № 6; 6, 7 — поховання  
№ 18; 8 — поховання № 19.

нанесений орнамент: дві горизонтальні смуги і спущені від них трикутники вершиною донизу. Із зовнішньої сторони їх оточують насічки у вигляді бахроми. Поверхня посудини ззовні підлощена, світло-брунатна, на зламі двоколірна — коричнева і чорна. Глина добре відмудлена, з домішкою дрібного піску. Висота посудини 13 см, діаметр вінець 8, тулуба — 11, дна — 4,5 см (рис. 2, 8).

Друга посудина — черпачок з майже прямою шийкою, слабо заокругленим тулубом і невеликим плоским денцем. Ручка петельчаста, верхній край її піднімається над вінцями, нижній прикріплений до придонної частини. Висота 6 см, діаметр вінець 7, дна — 3,5, товщина стінки 0,3 см (рис. 2, 10). Третя знахідка — невеликий горщик з конічно розімкнутими вінцями, плавно заокругленим, майже яйцевидної форми тулубом та плоским дном. Воно має діаметр 3 см, майже вдвічі менший за вінця (7,4 см). Висота 7,5, товщина стінок 0,8 см. Поверхня горбкувата (рис. 2, 9).

*Поховання № 7 (144).* Виявлено на відстані 4,3 м на південний схід від поховання № 6. Неправильна овальної форми яма розмірами 1,47 × 1,25 м з коритоподібним дном, орієнтована зі сходу на захід, була заповнена світлим піском. У південній частині на глибині 0,7 м від сучасної поверхні лежав роздавлений великий горщик форми банки, з плавно розширеним догори бочком і звуженими вінцями, краї яких були навскіс зрізані до середини горщика. Дно плоске, з незначною закраїнкою. Поверхня ясно-брунатного кольору, смугаста від згладжування ззовні. Під вінцями розміщений ряд косих паралельних насічок, нанесених зверху вниз з нахилом вліво. Висота 29 см, діаметр вінець 25—27, дна — 13 см (рис. 3, 5).

Умовно до цієї групи відносимо знахідки посуду без виявлення поховальної ями.

*Поховання № 9 (129).* За 4 м на південний захід від поховання в кургані на глибині 0,7—0,75 м знайдено тюльпаноподібний горщик. Вінця

його злегка розхилені, шийка досить висока, плічка низькі. На місці переходу шийки до плічок наліплено валик, прикрашений відбитками пальця. В середній частині посудини збереглися сліди від ручки. Висота горщика 17,7 см, діаметр вінець 13, тулуба — 16, дна — 3,5 см (рис. 3, 1).

*Поховання № 10 (33)*. На відстані 4,3 м на південний схід від поховання № 8, на глибині 0,6 м, у шарі жовтого піску виявлено дві посудини: черпачок і келих. Перший невеликого розміру з майже прямою шийкою, округлим тулубом і петельчастою ручкою, край якої піднімається над вінцями. Поверхня ясно-брунатного кольору, добре згладжена. В тісті дрібні домішки піску. Висота 8,5 см, діаметр вінець 8, дна — 4,6 (рис. 2, 15). Келих невеликий, з прямою шийкою, округлим тулубом і плоским дном. Поверхня жовто-брунатна, старанно згладжена. Висота 7,8 см, діаметр вінець 6, тулуба — 8, дна — 4 см (рис. 2, 12).

*В похованні № 11 (25)*, за 7 м на південний схід від поховання № 10, зберігся ліпний тонкостінний черпачок з трохи розширеною догори шийкою, округлим тулубом та плоским дном. Низ петельчастої ручки прикріплена до найширшої частини черпака. Верх її та частина вінець відбиті. Поверхня жовто-брунатна, згладжена. В глині є домішки дрібного піску і залізисто-марганцевих зерен. Висота 9,5 см, діаметр вінець 8,5, тулуба — 10,5, дна — 5,5 см (рис. 2, 13).

*З поховання № 13 (24)*, розташованого на відстані понад 2 м на південний схід від поховання № 11, походить розбита ліпна посудина, знайдена на глибині 0,3—0,4 м. Вона має вигляд невеликої мисочки з широко розхиленими вінцями, округлим тулубом і плоским, чітко позначеним дном. Поверхня жовто-червонуватого кольору, добре згладжена. В глині є домішки дрібного піску. Висота 8 см, діаметр вінець 8, бочка — 10,5, дна — 5, товщина стінок 0,4 см (рис. 3, 2).

*У похованні № 16 (3а)*, за 7 м на схід від поховання № 13, на глибині 0,2—0,4 м знайдена половина тонкостінного черпачка з дещо відігнутими вінцями, помірно широким у середній частині тулубом і петельчастою ручкою, що піднімається над вінцями. Дно плоске, стійке, потовщене до середини. Поверхня жовто-брунатна, на зламі жовта і чорна. Висота 7,5 см, діаметр вінець 8, тулуба — 10, дна — 5,5, товщина стінок 0,3 см (рис. 2, 14).

**III група.** Це поховання без інвентаря. В трьох похованнях (№ 12, 15, 17), розташованих у південно-східній частині дослідженої площі могильника пізньої бронзи, виявлені залишки скорчених кістяків без будь-якого інвентаря.

*Поховання № 12 (14)*. На відстані 2 м на південь від поховання № 11, на глибині 0,55 м виявлено череп і трубчасті кістки рук та ніг, які дають змогу визначити, що покійник лежав у скорченому положенні на правому боці, головою на північ з невеликим відхиленням на схід.

*У похованні № 15 (10)*, за 10 м на схід від поховання № 12, на глибині 0,4 м збереглися залишки кістяка: череп повернутий правим боком до землі, тім'ям на північ, кістки зігнутих в колінах ніг, плечові кістки в пространі вздовж тіла.

*Поховання № 17 (76)* виявлене осторонь від основного скупчення поховань, на відстані 13 м від поховання № 15. Яма глибиною 0,7 м (контури її простежено на глибині 0,4 м) була заповнена темно-сажистим ґрунтом. В плані вона наближалася до ромба із сторонами 1,7—1,6 м, злегка витягнутого по лінії північ — південь. Залишки черепа та кістки ніг на дні ями свідчать, що покійник був покладений в скорченому положенні на правому боці, головою на північний захід. Біля голови й ніг дно посипане червоною вохрою. В засипці ями знайдено маленький уламок стінки ліпної посудини, що потрапила сюди, мабуть, випадково.

Характер безінвентарних поховань (незначна глибина, скорчене положення кістяків, як і в добре визначених похованнях цього самого могильника з інвентарем) дає підставу об'єднувати їх в одну хронологічну і культурну групу.

**IV група.** В північно-східній частині могильника, на деякій відстані від основного скупчення поховань доби пізньої бронзи виявлено два тілоспалення, які відрізняються за інвентарем.

*Поховання № 18 (47)* виявлено на відстані 18 м на північ від поховання № 15. На глибині 0,55—0,6 м знайдено невеликий ліпний горщик з кальцинованими кістками людини, прикритий нижньою частиною великого горщика. Край вінець меншого горщика злегка розхилений, тулуб заокруглений з майже непомітним ребром. Широке денце має невелику закраїнку. Плічка орнаментована візерунком з трьох-чотирьох горизонтальних смужок, нанесених зубчастим штампом. Їх перетинають подібні смужки. На перетині візерунок доповнюють шість-сім краплеподібних відбитків палички чи гребінця. Поверхня горщика брунатна з темними плямами, зсередини помітні сліди згладжування гребінцем. Висота 10,4 см, діаметр вінець 12,5, тулуба — 13, дна — 8, товщина стінок 0,7 см (рис. 3, 7).

Дно верхнього великого грубого горщика плоске із закраїнкою, стінки конічно розходяться догори. Поверхня шершава, ясно-жовтого кольору. В тісті домішки товченого граніту й слюди. Висота збереженої частини 9,5 см, діаметр денця 15 (рис. 3, 6).

*Поховання № 19 (191)* крайне в північно-східній частині розкопу, розташоване за 20 м на північний схід від поховання № 17 і за 25 м від поховання № 18. В округлій ямі діаметром 0,5—0,55 м, на глибині 1,15 м під товстостінним горщиком знайдено три кальциновані кістки. Вінця горщика дещо розхилені, край їх рівно зрізані, плічка високі, злегка заокруглені. Нижня частина конічна, дно досить широке, плоске з закраїнкою. Верхня частина бочка над плічками прикрашена горизонтальною смугою з масивних овальних, поставлених косо насічок (рис. 3, 8).

Отже, з 19 поховань пізньої бронзи на Компанійцівському могильнику виявлено два трупоспалення і 17 тілопокладень. Залишки кістяків наявні лише в дев'яти похованнях, шість із них супроводилися посудом.

У всіх випадках, коли збереженість кістяка давала підставу встановити позу покійника, зафіксовано, що він лежав у скорченому положенні на правому боці. Скорчене положення, переважно на лівому боці, характерне для поховань пізньої бронзи на великій території Степу та Лісостепу, включаючи різні варіанти зрубно́ї культури, а також культури Ноа.

Орієнтація похованих в Компанійцівському могильнику неоднакова: від північної до південно-західної і південної. Цим вони відрізняються від звичайних найбільш поширених поховань пізньої бронзи Північно-Західного Причорномор'я, для яких типова східна та північно-східна орієнтація.

Кремація на цій території в добу пізньої бронзи трапляється рідко, однак окремі випадки відомі. Таке поховання, зокрема, дослідив Д. І. Яворницький на р. Орелі поблизу Котовки<sup>1</sup>. У зрубі виявлено кілька перепалених хребців і ребер людини, а також звичайний для зрубно́ї культури горщик, орнаментований трикутниками під вінцями та вертикальними рисками біля дна. Кілька тілоспалень виявив В. О. Городцов під час розкопок поблизу Ізюма. Заслугує на увагу поховання в кургані № 4 з Миколаївки, де на одному рівні трапились шість роздавлених горщиків, причому під двома були перепалені кістки<sup>2</sup>. Ці знахідки нагадують поховання № 19 з Компанійців.

Окремі поховання у вигляді купки кальцинованих кісток або частково обпалених кістяків досліджені в Подніпров'ї: в районі хутора Хмельницького під Нікополем (курган № 2, поховання № 1)<sup>3</sup>; три поховання поблизу

<sup>1</sup> Д. І. Яворницький. Кургани у р. Орелі Екатеринославской губ.— Труды VIII АС, т. III М., 1897, стор. 329.

<sup>2</sup> В. А. Городцов. Результаты археологических исследований в Изюмском уезде Харьковской губ. 1901 г.— Труды XII АС, т. I. М., 1905, стор. 201, 274—275 305.

<sup>3</sup> І. П. Костюченко. Могильник епохи бронзи поблизу хутора Хмельницького.— АП, IX. К., 1960, стор. 91, табл. I, 1; Н. Г. Елагина, А. Й. Шкурко.

с. Дніпрорудного у Запорізькій обл. (курган № 12, поховання № 4; курган № 18, поховання № 1 та № 5)<sup>4</sup>; впускне поховання зі слідами спалення виявила В. М. Корпусова в кургані № 1 (ур. Гостра Могила неподалік Скадовська)<sup>4</sup>. Трупоспалення досліджене також у с. Бабенковому на Херсонщині (курган № 2, поховання № 27) та Танковому (курган № 9, поховання № 2) неподалік Красноперекопська в Криму<sup>5</sup>. За винятком поховання з кургану № 12 поблизу Дніпрорудного, де знайдено гострорезний горщик з вірвовочним орнаментом, в усіх інших випадках супровідний посуд мав банкоподібну форму. Крім того, в похованні № 5 кургану № 18 з Дніпрорудного виявлено кістяну пряжку.

В степах на захід від Дніпра єдине трупоспалення доби пізньої бронзи було досліджено Дністро-Дунайською експедицією поблизу с. Борисівка Татарбунарського р-ну (курган № 3, поховання № 2)<sup>6</sup>. За kindжалом і посудом, що трапились тут, його можна включити до групи ранньосабатинівських пам'яток.

Компанійцівські тілоспалення, що супроводжувалися порівняно грубим посудом з шорсткою поверхнею та крупними домішками в тісті, так само як і поховання з гострорезним та банкоподібним горщиком з Дніпрорудного, мають аналогії серед зрубних пам'яток на Орелі та Сіверському Донці, зокрема в Миколаївці, де, крім посуду, були виявлені ранньозрубні ножі. Отже, обидва ці поховання найдавніші на могильнику пізньої бронзи. Вони відносяться до передсабатинівського часу і пов'язуються зі зрубною культурою. У зрубних пам'ятках Поволжя спалення покійників зустрічається зрідка. На думку дослідників, тут цей обряд відбуває процес проникнення андронівського населення до зрубних племен<sup>7</sup>. Питання, звідки обряд трупоспалення потрапляє на Сіверський Донець і Подніпров'я, потребує вивчення.

Заслугує на увагу інвентар інших поховань цього могильника. В усіх похованнях, за винятком трьох, виявлено по одній, в двох по дві і в одному три посудини. Знайдено також бронзові підвіски, дволезовий ніж та точильце з каменю. Весь наявний тут посуд можна поділити на дві групи. До першої належить конусоподібний горщик з трохи звуженими вінцями (рис. 3, 5) та слабо профільований горщик з відігнутою шийкою і порівняно високими плічками (рис. 3, 3). Вони, як і екземпляри, що походять з трупоспалень, мають крупніші домішки в тісті та шорстку поверхню.

До другої групи входять тонкостінні, добре зглажені черпачки з петельчастими ручками (рис. 2, 10, 13—15), циліндрошийний посуд (рис. 2, 6—8, 11, 12), глибокі мисочки з округлим тулубом і відігнутими вінцями (рис. 3, 2) або біконічного профілю (рис. 2, 1), невеличкі тюльпаноподібні горщики (рис. 3, 1, 4) та горщик з яйцеподібним тулубом, маленьким денцем і широкими розхиленими вінцями (рис. 2, 9). Цей посуд, ніж і скроневі кільця становлять чітко визначений комплекс, за яким тілопокладення, а отже, й могильник в цілому можна зарахувати до особливої групи поховань доби пізньої бронзи, до яких належать і безкурганні могильники, відомі, зокрема, з розвідок в Надпоріжжі (поблизу сіл Волоське, Федорівка та Ігрень).

Отчет скифской экспедиции исторического факультета МГУ, 1964.—НА ІА АН УРСР, ф. е. 4404, стор. 23 і далі.

<sup>4</sup> Е. В. Черненко, В. Н. Корпусова, С. И. Круц. Курганы у с. Широкоє. — Археологические исследования на Украине в 1968 г., вып. III. К., 1971, стор. 15.

<sup>5</sup> А. А. Щепинский, Е. Н. Черепанова. Северное Присырь. Симферополь, 1969, стор. 54, 89—91, рис. 31, 2, 6, 7; стор. 191, рис. 72, 8, 10.

<sup>6</sup> Н. М. Шмаглей, И. Т. Черняков. Курганы степной части междуречья Дуная и Днестра.— МАСП, вып. 6, ч. 1. Одесса, 1970, стор. 54—56, 110.

<sup>7</sup> К. Ф. Смирнов. О погребениях с конями и трупоожжениями. — СА, XXVII, М., 1953, стор. 218—221; Н. Я. Мерперт. Из древнейшей истории Среднего Заволжья.— МИА, № 61. М., 1958, стор. 93—99; К. Ф. Сальников. Бронзовый век Южного Зауралья.— МИА, № 21. М., 1951, стор. 109—110.



У могильнику в балці Круглик поблизу Федорівки, частково дослідженому О. В. Бодяньським 1949 р.<sup>8</sup>, під кам'яними закладками виявлено залишки поховань, біля яких знайдено чотири черпаки, баночку й ребристий горщик. Добре збереглося лише одне поховання, в засипаній камінням ямі виявлені кістки черепа і таза, які свідчать, що покійника було орієнтовано головою на південний захід. Біля голови стояв тонкостінний грушовидний горщик, прикрашений на плічках і по тулубу прокресленими трикутниками.

В 1951 р. обстежене зруйноване поховання між Стрільчою Скелею та Кам'яноломнею. Тут знайдено бронзові прикраси: браслет, сережку, намистину у формі спіралі та гудзики, а також роздавлений низький, з широкими вінцями келих, що мав заглиблення посередині денця, а по вичеревку був прикрашений трикутниками, нанесеними дрібнозубчастим штампом і відбитками поставленої косо палички<sup>9</sup>.

Неподалік від цього поховання, біля парників, О. В. Бодяньський виявив залишки п'яти зруйнованих поховань. Два з них були орієнтовані головою на південь та південний схід, а одне, розчленоване, на схід. На цьому місці зібрані цілі і розбиті черпачки, частина яких орнаментована зубчастим штампом<sup>10</sup>.

Два безкурганних могильники недалеко один від одного виявлені і на п-ві Огринь (Підкова II і III). В похованнях у ґрунтових ямах були келихи, черпачки та скроневі кільця<sup>11</sup>.

Кілька поховань з подібним інвентарем в Надпоріжжі було досліджено експедицією Дніпрогесу (1927—1931 рр.). Зокрема, в ур. Гадюча Балка поблизу Привільного, в кам'яній закладці (могила № 9) виявлене скорчене поховання на правому боці, орієнтоване головою на північний захід, біля якого стояв низький келих, прикрашений прогладженими смужками (рис. 4, 4)<sup>12</sup>.

В кургані № 35 на так званому майдані А Дніпробуду (Кічкас)<sup>13</sup> під малопомітним насіпом досліджене поховання з скорченим кістяком на лівому боці, орієнтоване на схід. Ліва рука була зігнута в лікті, кисть її покладена на праву половину грудей. Кістки правої руки та ніг пошкоджені. Біля крижових кісток лежав роздавлений грушовидної форми глечик з маленьким приплюснутим денцем, що мало невелике вдавлення в центрі (рис. 4, 1). Під черепом знайдено скроневе кільце з тоненького бронзового дроту, внутрішній кінець якого закручений спіраллю в чотири рядки, а зовнішній загнутий гачком (рис. 4, 2). На правому плечі лежало друге кільце, кінці його, певно, були обламані і лише трохи заходили один за одного (рис. 4, 3).

У різних місцях могильника зібрано посуд від зруйнованих поховань, зокрема низькі келихи та високий грушовидний келих, прикрашений на тулубі прогладженими косими лініями<sup>14</sup>.

У Нижньому Подніпров'ї відомо ще кілька поховань переважно південної і південно-західної орієнтації, що супроводжувалися посудом з

<sup>8</sup> О. В. Бодяньський. Розкопки Мар'ївського та Федорівського могильників у Надпоріжжі.— АП, VI. К., 1956, стор. 181—182. Матеріали Федорівського та інших могильників, досліджених О. В. Бодяньським, зберігаються у фондах ІА АН УРСР.

<sup>9</sup> О. В. Бодяньський. Щоденник археологічних дослідів на Нижньому Дніпрі та Дніпрових порогах за 1961 р.— НА ІА АН УРСР, ф. е. 1433, стор. 18—19.

<sup>10</sup> О. В. Бодяньський. Щоденник археологічних дослідів у Надпоріжжі за 1954 р.— Там же, ф. е. 2186, стор. 59—70; його ж. Короткий звіт про археологічні дослідження й відкриття в Надпоріжжі за 1954 р.— Там же, стор. 14—15.

<sup>11</sup> О. В. Бодяньський. Коротке звітання про археологічні досліді в Надпоріжжі за 1950 рік.— Там же, ф. е. 1148, стор. 14; його ж. Щоденник археологічних дослідів у Надпоріжжі за 1954 р., стор. 154—155.

<sup>12</sup> В. А. Грінченко. Щоденник розкопок на правому березі Дніпра від с. Кічкас до порога Вільного, 1928 р.— НА ІА АН УРСР, ВУАК/Дн. № 29, стор. 38.

<sup>13</sup> П. Смолічев. Наукові дослідження території Дніпрозаводбуду 1930 р.— НА ІА АН УРСР, ВУАК/Дн. № 79а, стор. 57—58.

<sup>14</sup> Там же, стор. 31.

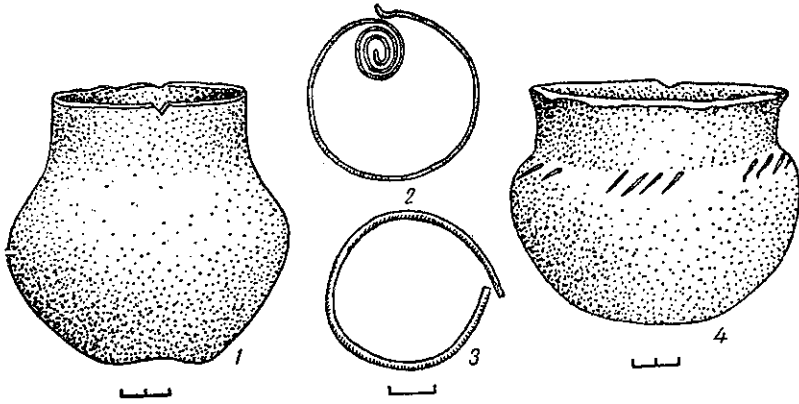


Рис. 4. Інвентар поховань:

1—3 — з кургану № 35 на майдані А Дніпробуду (за П. Смолічевим); 4 — горщик з могили № 9 в ур. Гадюча Балка поблизу с. Привілля (за В. Грінченком).

циліндричною шийкою. Це впускні поховання № 4 і 5 в кургані № 2 та основне (з кинджалом) у кургані № 6 поблизу с. Первомаївка Верхньорогачицького р-ну<sup>15</sup>.

Найбагатший інвентар виявив В. І. Гошкевич в Лук'янівці недалеко від Каховки. Від жіночого поховання, що було пошкоджене, збереглося кілька бурштинових та скляних намистин, чотири бронзові ворворки, бронзова смичкова фібула і невеличкий келих з циліндричною шийкою<sup>16</sup>. Поховання західної орієнтації з кістяками у випростаному положенні розкопані в Каланчаку на Херсонщині<sup>17</sup>.

До зазначеної групи пам'яток належить поки що єдиний повністю досліджений О. М. Лесковим безкурганний могильник у с. Широкому поблизу Скадовська<sup>18</sup>.

Аналогічні знахідки з черпачками та посудом з циліндричною шийкою трапляються і в Подністров'ї. Так, поховання, де скорчені кістяки лежать на правому боці і орієнтовані головою на південь, досліджені у с. Калфа. В одному з них знайдено келих, прикрашений канелюрами<sup>19</sup>. Очевидно, подібні поховання неподалік Паркан згадує В. І. Гошкевич (курган № 147, за шоденником І. Я. Стемпковського)<sup>20</sup>.

Таким чином, Компанійцівський могильник як за обрядом, так і за інвентарем належить до малодосліджених пам'яток епохи пізньої бронзи. Керамічний інвентар його і згаданих могильників аналогічний матеріалам добре вивчених поселень Бабине IV, Зміївка, верхній шар Ушкалки — на Нижньому Подніпров'ї та маловідомих пам'яток — з балки Демської поблизу с. Дніпровське, балки Татарки близько від с. Любимівка та інших місцях у Надпоріжжі<sup>21</sup>.

Недалеко від Компанійців, на правому березі Дніпра, на місці дослідженого Д. Я. Телегіним енеолітичного поселення Дерев'янка виявлено шар пізньої бронзи. Форма і орнаментация більшості посуду з Компаній-

<sup>15</sup> В. А. Іллінська, Г. Т. Ковпаненко, Є. О. Петровська. Розкопки курганів епохи бронзи поблизу Первомайки. — АП, IX. К., 1960, стор. 129—138.

<sup>16</sup> І. Фабриціус. Літопис музею «Червоні роки 1917—1927». Херсон, 1927, стор. 8—9.

<sup>17</sup> А. А. Щепинський, Е. К. Черепанова. Северное Присивашье..., стор. 55—56.

<sup>18</sup> А. М. Лесков. Отчет о раскопках грунтового могильника эпохи поздней бронзы у с. Широкого Херсонской обл., в 1961—1963 гг. — НА ІА АН УРСР, ф. е. 4937.

<sup>19</sup> Г. Ф. Чеботаренко. Могильник эпохи бронзы у с. Калфа на Днестре. — КСИА, № 105. М., 1965, стор. 101—108.

<sup>20</sup> В. И. Гошкевич. Клады и древности Херсонской губернии. Херсон, 1902, стор. 115, рис. 113.

<sup>21</sup> Матеріал зберігається в фондах ІА АН УРСР.

цівського могильника і Дерев'яного поселення ідентичні. Їх можна вважати і однокультурними, і синхронними. Знахідка кинджала з паралельними лезами в Дерев'яці дає змогу синхронізувати комплекс пізньої бронзи цього поселення з такими хронологічно добре визначеними комплексами, як ливарні майстерні Завадівка і Кардашинка I—II, поховання у Широкому кургані поблизу М. Лепетихи та поселення під Кишиневом<sup>22</sup>. З другого боку, знайдений в Дерев'яці кістяний псалій з трьома отворами на одній площині належить до того самого типу, що й псалій з шостої землянки в Суботові (перший етап чорноліської культури, за О. І. Тереножкіним)<sup>23</sup>.

Про певні зв'язки мешканців Придніпров'я, які залишили могильник поблизу Компанійців, з білогрудівсько-чорноліськими племенами свідчать деякі форми посуду (біконічна мисочка, тюльпаноподібний горщик, частина черпачків), що мають аналогії в матеріалі поселень з Собківки, Андрусівки тощо<sup>24</sup>.

Бронзові скроневі кільця з Компанійців, Ігрени та майдану А в Кічкасі мають аналогії як на сабатинівському поселенні, відкритому В. С. Драчуком недалеко від хутора Гай<sup>25</sup>, так і в білогрудівських комплексах — в зольнику с. Собківка та могильнику поблизу с. Білий Камінь<sup>26</sup>, а також у висоцькому могильнику з околиць с. Гончарівка<sup>27</sup> і на поселенні кінця бронзового — початку залізного віку поблизу Бобриці<sup>28</sup>.

Все це дає підставу датувати могильник пізньої бронзи поблизу Компанійців (за винятком двох більш давніх поховань з трупоспаленням) X — початком VIII ст. до н. е. Він належить до сабатинівської групи пам'яток на пізньому етапі їх існування.

Е. В. МАХНО, И. Н. ШАРАФУТДИНОВА

### Могильник эпохи поздней бронзы близ хутора Компанійцы на Днепре

Резюме

Могильник эпохи поздней бронзы, расположенный на песчаном возвышении слабо выраженной надпойменной террасы левого берега Днепра (у бывшего хутора Компанійцы Кобелякского р-на Полтавской обл.), исследован в 1960—1965 гг. экспедицией ИА АН УССР при раскопках могильника черняховской культуры.

Открыто 19 погребений, в том числе два более древних трупосожжения, которые относятся к предсабатиновскому времени и связаны со срубной культурой.

Из 17 трупоположений в шести случаях сохранились остатки скелетов и инвентарь, в трех — скелеты, а в восьми — только инвентарь. Для погребенных характерно

<sup>22</sup> А. М. Лесков. О северопричерноморском очаге металлообработки в эпоху поздней бронзы. — Памятники эпохи бронзы Юга Европейской части СССР. К., 1967, стор. 145 і далі; В. В. Латышев. Раскопки Н. И. Веселовского в 1916 и 1917 гг. — СГАИМК, I. М., 1926, стор. 200; А. И. Мелюкова. Культура предскифского периода в лесостепной Молдавии. — МИА, № 96. М., 1961, стор. 44.

<sup>23</sup> А. И. Тереножкин. Предскифский период на днепровском Правобережье. К., 1961, стор. 97—99.

<sup>24</sup> С. С. Березанська. Кераміка білогрудівської культури. — Археологія, XVI. К., 1964, стор. 55—61; Є. Ф. Покровська, Є. О. Петровська. Поселення кінця епохи бронзи біля с. Велика Андрусівка. — Археологія, XIII. К., 1961, стор. 138—140.

<sup>25</sup> Д. Я. Телегин, Е. В. Махно, И. Н. Шарафутдинова. Отчет о разведках в зоне Днепродзержинского водохранилища в 1960—1961 гг. — НА ИА АН УРСР, ф. е. 3643, стор. 21—24.

<sup>26</sup> С. С. Березанська, Г. Т. Тітенко. Нові розкопки пам'яток білогрудівського типу. — Археологія, т. IX. К., 1965, стор. 125, рис. 3, 4; М. Л. Макаревич, Археологічні дослідження в с. Білий Камінь. — Трипільська культура. К., 1941, стор. 466, рис. 28.

<sup>27</sup> T. Sulimigski. Kultura wysocka. Kraków, 1931, табл. XXV, 21.

<sup>28</sup> В. М. Даниленко. Дослідження пам'яток підгірцівського та бобрицького типу на Київщині в 1950 р. — АП, VI. К., 1956, стор. 16.

скорченне положення на правому боці з нестійкою орієнтацією. Представлені в погребеннях тонкостенні кубки, черпаки, циліндроподібні посудини, бронзовий ніж, височні кільця типові для групи мало досліджених пам'яток Северо-Западного Причорномор'я кінця епохи бронзи: бескурганні могильники (Волошківське, Федорівка, Ігрень — в Надпорож'є, Широке у Скадовська) і окремих курганних і бескурганних погребень (Кичкас, Привольне, Первомаївка, Лукьянówka, Каланчак, Калфа і др.).

Сходство матеріалів цих могильників з знахідками із поселень у Змеєвці, Бабині, Дерев'яки, Кишинівці і з могилами у Завадовці, Кардашівці і інших дозволяє відносити могильник до хутора Компаніївці до групи сабатянських пам'яток на пізньому етапі і датувати його X — початком VIII вв. до н. е.

**Б. Д. МИХАЙЛОВ**

### **Поховання доби бронзи в Північному Приазов'ї**

До Мелітопольського краєзнавчого музею з Приморська надійшло повідомлення, що під час земляних робіт знайдені скупчення людських кісток і уламки кераміки. В результаті обстеження цієї ділянки автор виявив поховання, що належало до знесеного кургану. Курган розташовувався на південному виїзді з Приморська до Нового Берега, майже біля самого Азовського моря, на другій терасі лівого корінного берега р. Обіточної.

При розчищенні поховання відкрито підпрямокутну яму з заокругленими кутами, заглиблену в материк на 140 см. Розміри її 180 × 93 см. В ґрунтовій ямі був кістяк дорослого чоловіка — випростаний, орієнтований головою на північний захід, з ногами, злегка скорченими, і руками, витягнутими вздовж тулуба. На рівні плечей справа від похованого стояв глиняний ліпний, поганого випалу горщик з крученою ручкою, короткими вінцями і округлим тулубом, що переходить у загострене дно (рис. 1, 4). Вінця і більша частина ручки прикрашені шнуровим орнаментом — «ялинкою». Найближчу аналогію ця посудина щодо орнаменту знаходить у комплексах північнокавказької культури, а також Приазов'я і Придніпров'я<sup>1</sup>.

Нижче горщика, на рівні тазової частини кістяка трапилася грушевидної форми булава з нефриту (рис. 1, 3). Її ширина по тулубу 70 мм, висота 50, діаметр отвору 18 мм. Булава належить до другого типу, за класифікацією Т. Б. Попової<sup>2</sup>. Ареал подібних знахідок великий. Так, вони були виявлені в неолітичних могильниках — Маріупольському, Микільському, а також у похованнях катакомбного часу Північного Приазов'я — на р. Молочній і поблизу с. Миколаївка на Дніпрі<sup>3</sup>.

На кістках таза похованого лежав мідний ніж, що мав трикутну форму і довгий держак (рис. 1, 1), типовий для ямно-катакомбної доби<sup>4</sup>.

Дуже цікавою знахідкою, але не остаточно визначеною є дерев'яна

<sup>1</sup> В. И. Марковин. Культура племен Северного Кавказа в эпоху бронзы. — МИА, № 93. М., 1960, стор. 68, рис. 29, 1; Т. Б. Попова. Племена катакомбной культуры. М., 1955, стор. 66, рис. 14; О. Ф. Лагодовська, О. Г. Шапошников а, М. Л. Макаревич. Михайлівське поселення. К., 1962, стор. 86, табл. VII, 7.

<sup>2</sup> Т. Б. Попова. Вказ. праця, стор. 168.

<sup>3</sup> М. Макаренко. Маріупольський могильник. К., 1933, стор. 29—34; Д. Я. Телегин. Никольський могильник епохи неоліта — міді в Надпорож'є. — КСИА, вып. XI. К., 1961, стор. 23, рис. 3, 3; К. Ф. Смирнов. Кургани біля м. Великого Токмака. — АП, т. VIII. К., стор. 172, мал. 127, 3—4; Каталог коллекций А. П. Поля в Екатеринославе, вып. 1, 1893, стор. 25, табл. II, рис. 375.

<sup>4</sup> С. С. Березанська. Бронзовий вік на Україні. К., 1964, стор. 54—63, рис. 19—20.