

*Рис. 1 Карта находок раннего палеолита:  
1-Амвросиевка; 2-Макеевка; 3-Артемовск; 5-Кирово,  
Артемовский р-н Корнеев Яр*

*Fig. 1. The map of early palaeolith finds:  
1-Amvrosiyevka; 2-Makeyevka; 3-Artyomovsk; 5-Kirovo, Arty-  
omovsky district., Korneyev Yar.*

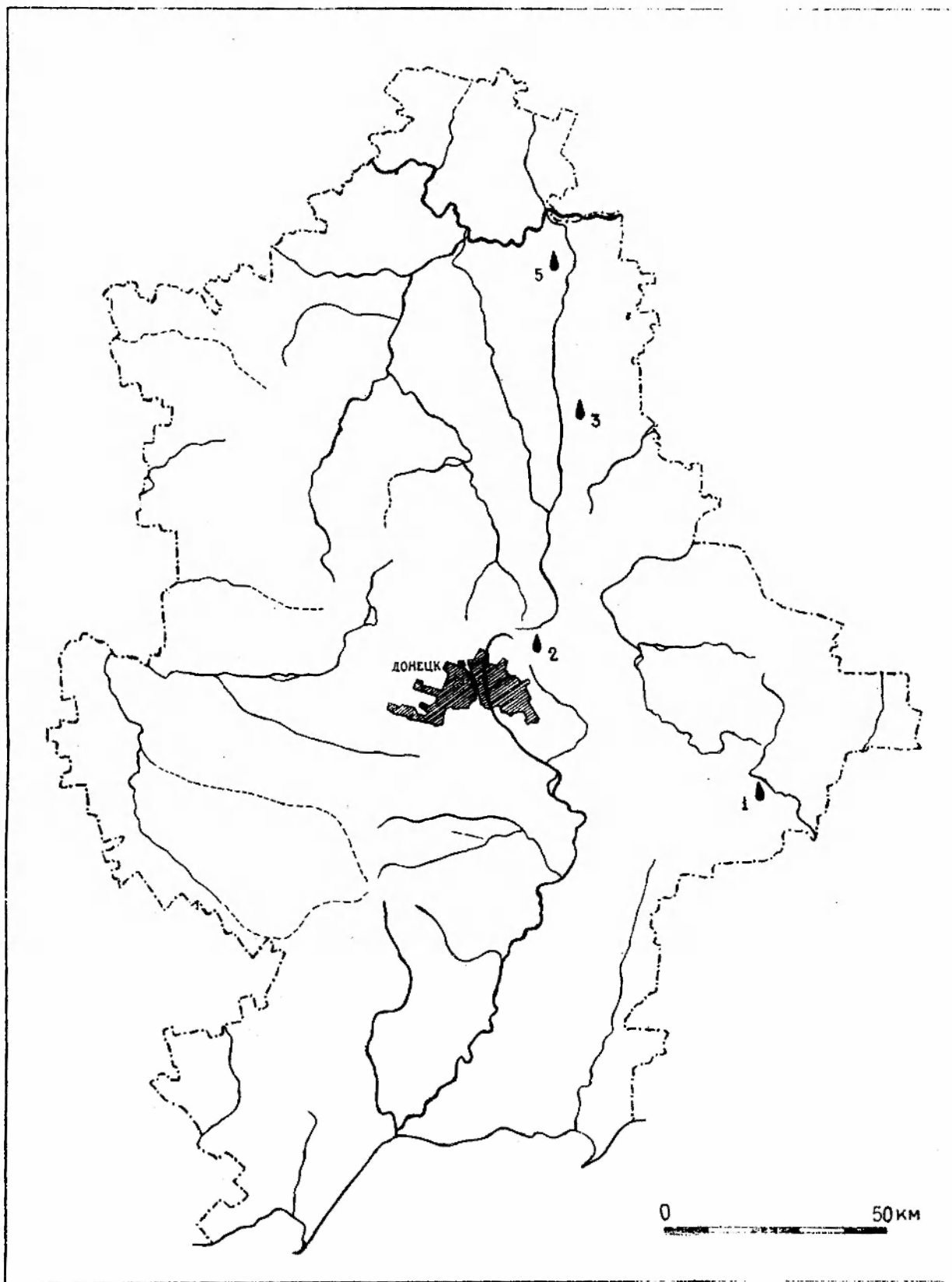
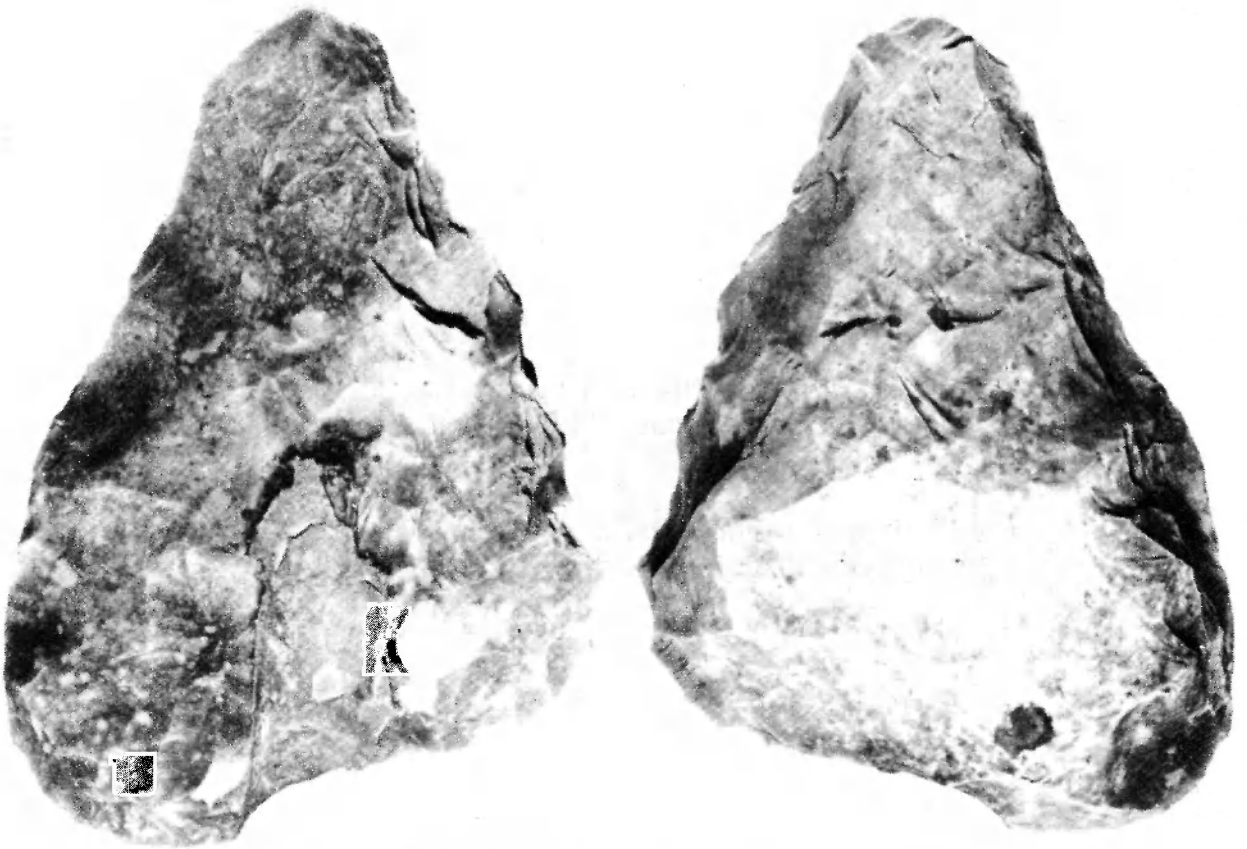


Рис. 1

*Рис. 2 Ашельские ручные рубила:  
1-Амвросиевка; 2-Макеевка*

*Fig. 2. Acheulian hand axes:  
1-Amvrosiyevka; 2-Makeyevka*



1[1] —————



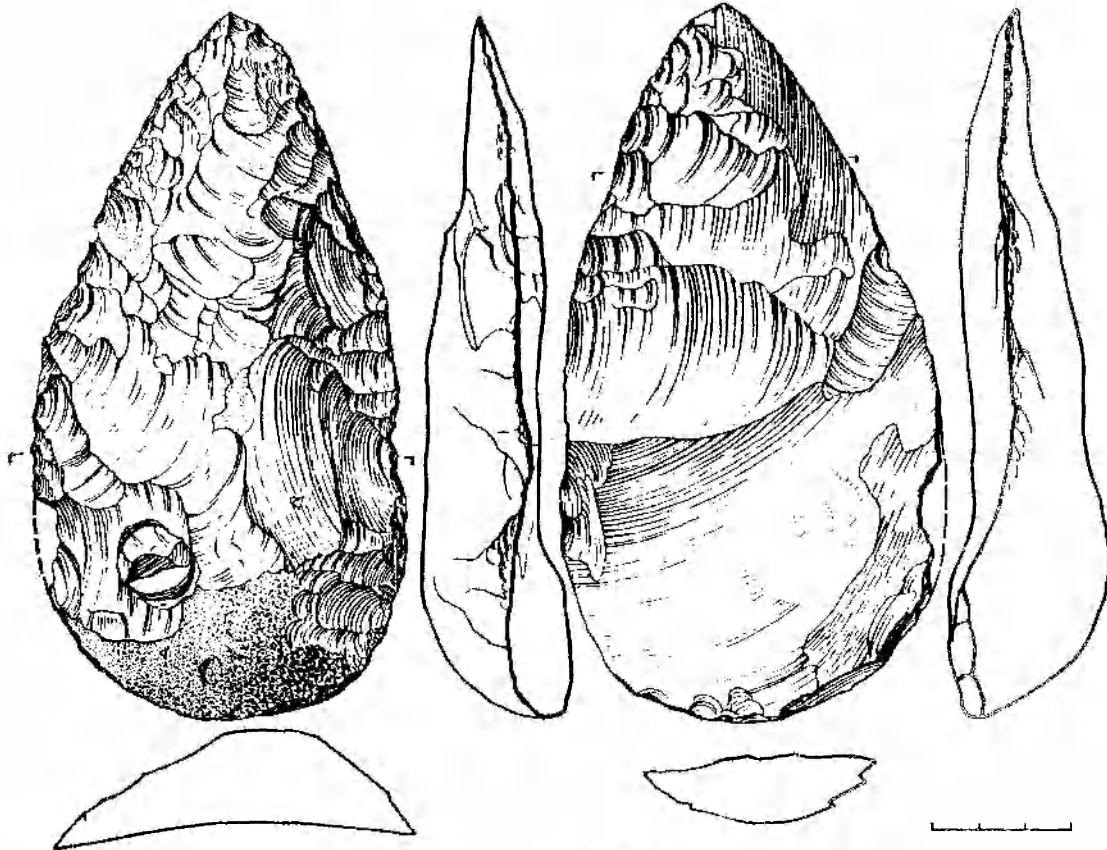
2[2]

Рис. 2

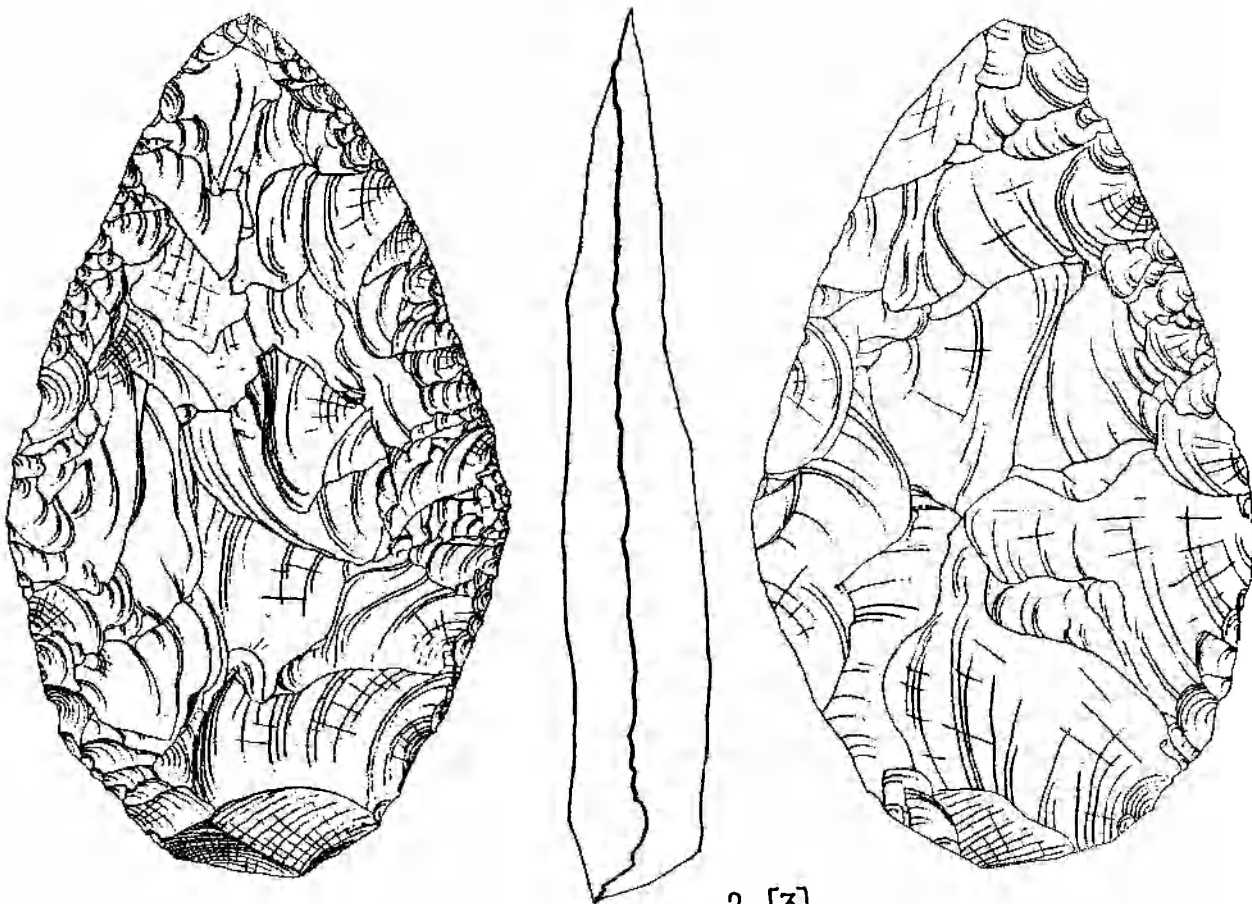


*Рис. 3 Ашельские ручные рубила:  
1-Макеевка; 2-Артемовск.*

*Fig. 3. Acheulian hand axes:  
1-Makeyevka; 2-Artyomovsk.*



1 [2]

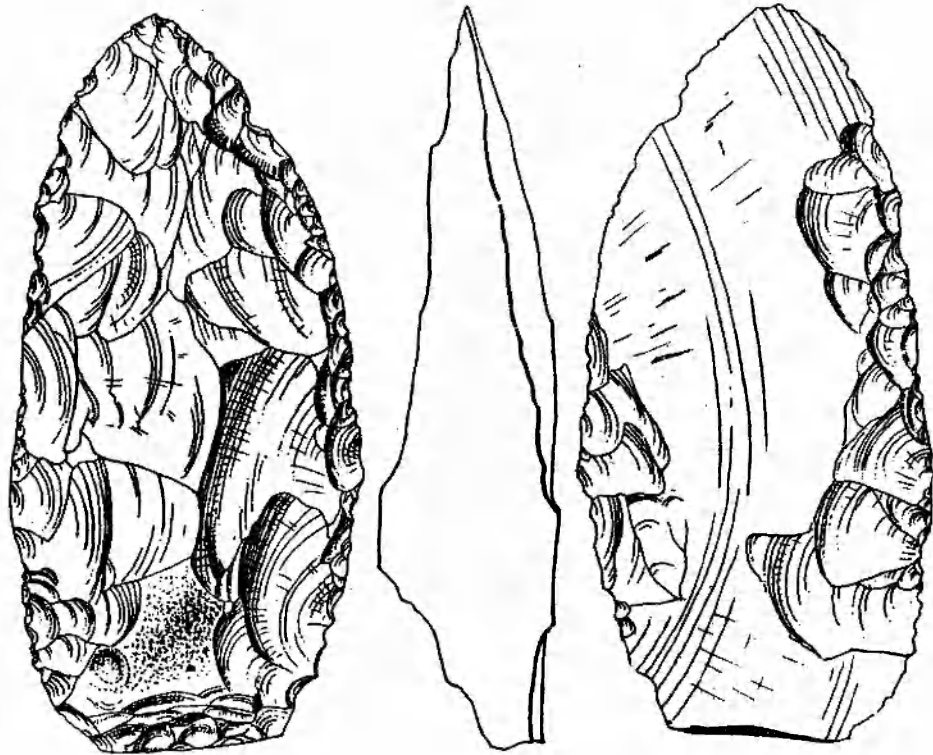


2 [3]

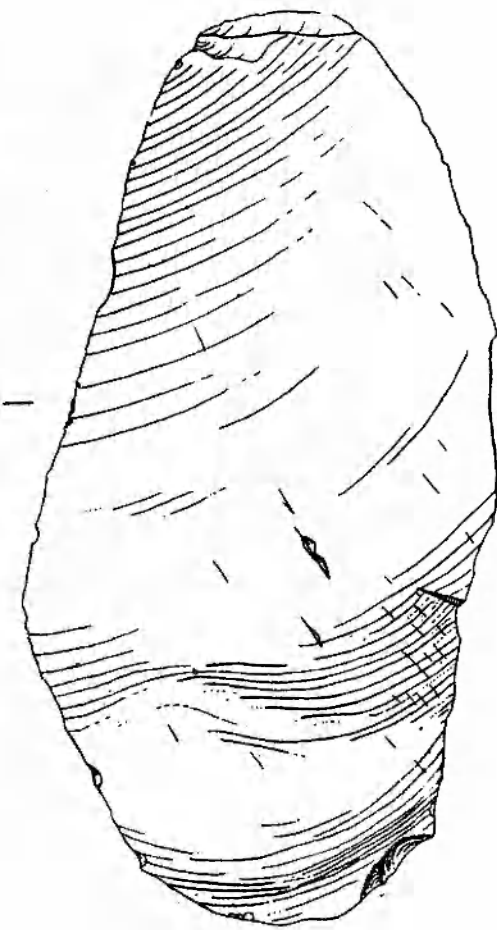
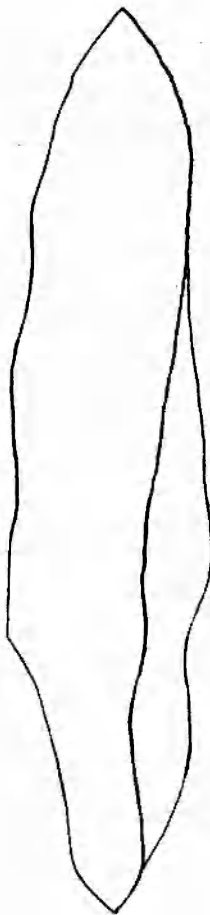
Рис. 3

*Рис.4. Раннепалеолитические находки: 1-место находки неизвестно; 2 Корнеев Яр, п.Кирово, Артемовский р-н*

*Fig. 4. Early palaeolith finds: 1-place of find is unknown; 2 - Korneyev Yar, settlement Kirovo, Artyomovsky distr.*



1 [4]



2 [5]



Рис. 4




Рис.5. Карта находок кремневых, роговых и костяных орудий неолита-бронзового века: 6-Владимировка, Артемовский р-н; 9-Артемовский р-н; 10-г.Панская, Артемовский р-н; 12-Мелекино, Першотравневый р-н; 14-Старая Ласпа, Старобешевский р-н; 15, 16, 20, 21-Мариуполь; 25-Степановка, Константиновский р-н; 27-Красновка, Волновахский р-н; 28-Полтавка, Константиновский р-н; 29-Куйбышево, Володарский р-н; 30-Стыла, Старобешевский р-н; 31-Белосарайская коса, Першотравневый р-н; 33-Мариуполь; 34-Алексеево-Дружковка, Дружковка; 37-Комар, Великоновоселковский р-н; 39-Волноваха; 40-Белокузьминовка, Константиновский р-н; 41-Куйбышево, Володарский р-н; 43-Стародубовка, Славянский р-н; 45-Калиново, Волновахский р-н; 47-Константиновка

Fig. 5. The map of flint, horn and bone tools finds of neolithic-bronze age:

6-Vladimirovka, Artyomovsky dstr.; 9-Artyomovsky dstr.; 10-mountain Panskaya, Artyomovsky dstr. 12-Melekino, Pershotravnevyyi dstr.; 14-Staraya Laspa, Starobeshevsky dstr.; 15, 16, 20, 21-Mariupol'; 25-Stepanovka, Konstantinovsky dstr.; 27-Krasnovka, Volnovakhsky dstr.; 28-Poltavka, Konstantinovsky dstr.; 29-Kuibyshevo, Volodarsky dstr.; 30-Styla, Starobeshevsky dstr.; 31-Belosaraiskaya Kosa, Pershotravnevyyi dstr.; 33-Mariupol'; 34-Alekseyevo-Druzhkovka, Druzhkovka; 37-Komar, Velikonovoselkovsky dstr.; 39-Volnovakha; 40-Belokuz'minovka, Konstantinovsky dstr.; 41-Kuibyshevo, Volodarsky dstr.; 43-Starodubovka, Slavyansky dstr.; 45-Kalinovo, Volnovakhsky dstr.; 47-Konstantinovka.

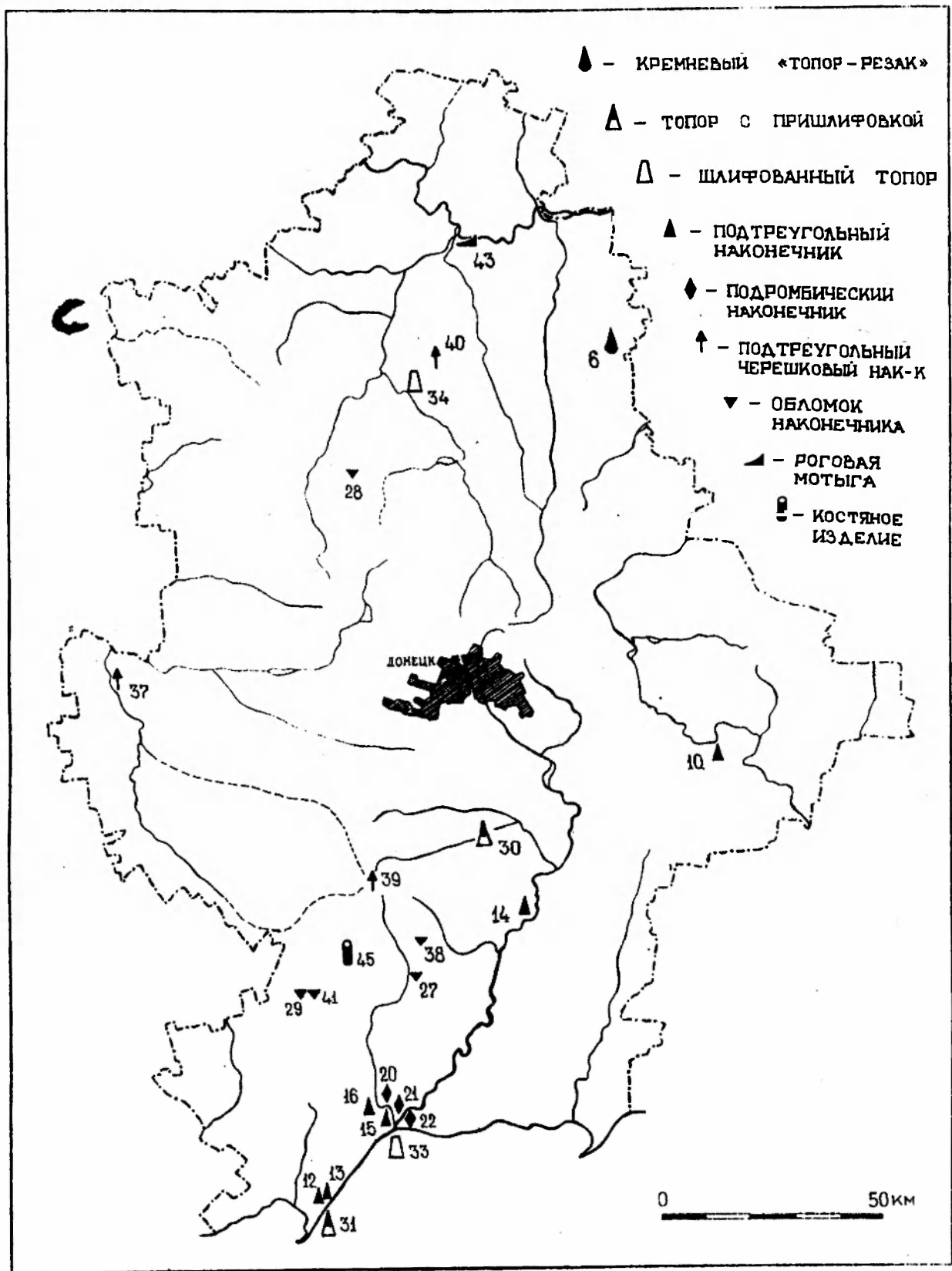


Рис. 5

*Рис. 6. Кремневые топоры: 1-Владимировка, Артемовский р-н; 2-место находки неизвестно; 3-место находки неизвестно; 4-Артемовский р-н.*

*Fig. 6. Flint axes: 1-Vladimirovka, Artyomovsky distr.; 2-place of find is unknown; 3-place of find is unknown; 4-Artyomovsky distr.*

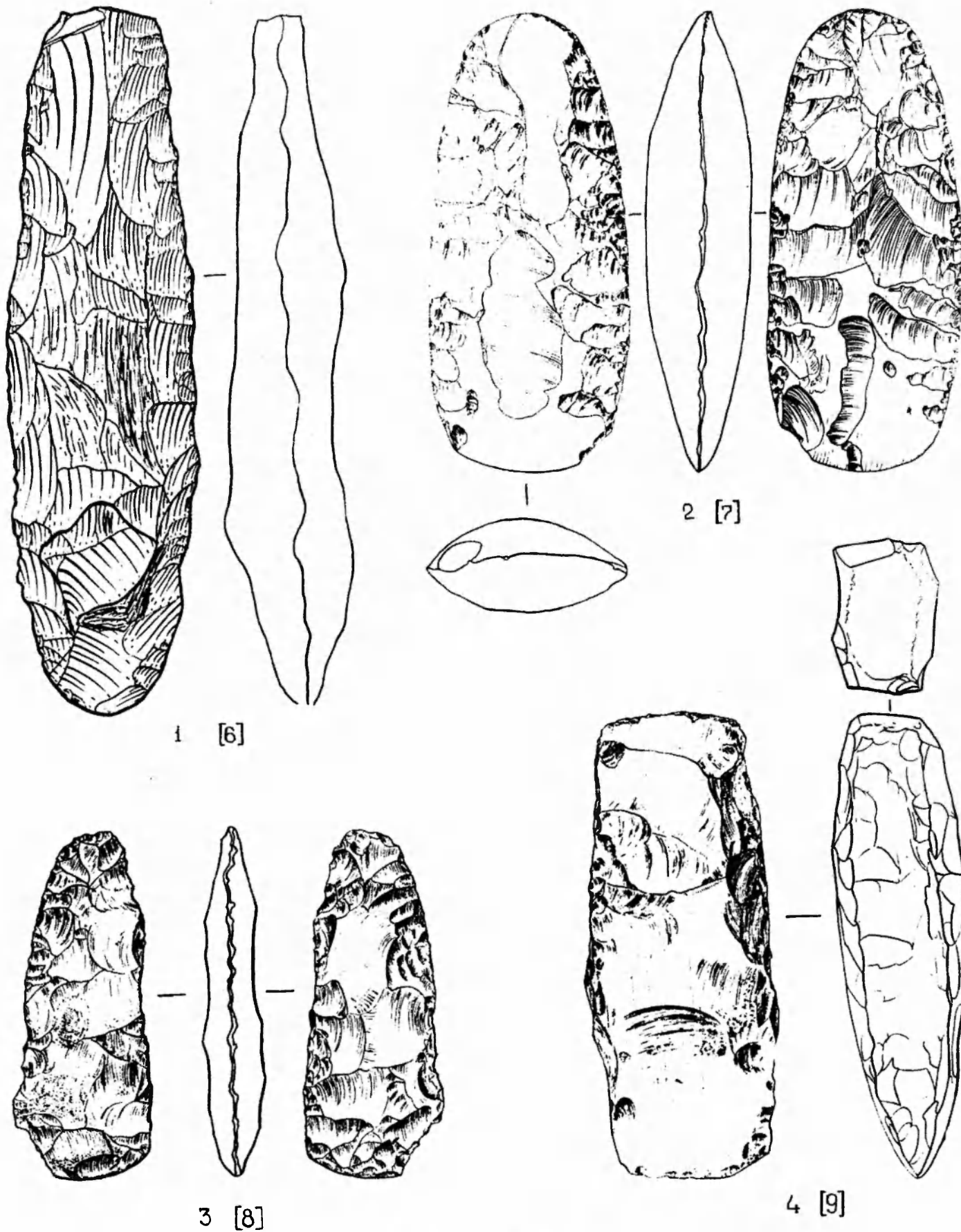


Рис. 6



*Рис.7. Кремневые наконечники: 1-г.Панская, Артемовский р-н; 2-место находки неизвестно; 3,4-Мелекино, Першотравневый р-н; 5-Старая ласпа, Старобешевский р-н; 6-место находки неизвестно; 7-Мариуполь; 8-место находки неизвестно; 9-Марьинский р-н; 10-место находки неизвестно; 11-13-Мариуполь; 14-место находки неизвестно; 15-Благодатное, Волновахский р-н; 16-Степановка, Константиновский р-н; 17- место находки неизвестно; 18-Красновка, Волновахский р-н; 19-Полтавка, Константиновский р-н; 20-Куйбышево, Володарский р-н.*

*Fig. 7. Flint thimbles: 1-mountain Panskaya, Artyomovsky dstr.; 2-place of find is unknown; 3,4-Melekino, Pershotravnevyy dstr.; 5-Staraya Laspa, Starobeshevsky dstr.; 6-place of find is unknown; 7-Mariupol'; 8-place of find is unknown; 9-Mar'yinsky dstr.; 10-place of find is unknown; 11-13-Mariupol'; 14-place of find is unknown; 15-Blagodatnoye, Volnovakhsy dstr.; 16-Stepanovka, Konstantinovsky dstr.; 17-place of find is unknown; 18-Krasnovka, Volnovakhsy dstr.; 19-Poltavka, Konstantinovsky dstr.; 20-Kuibyshevo, Volodarsky dstr.*

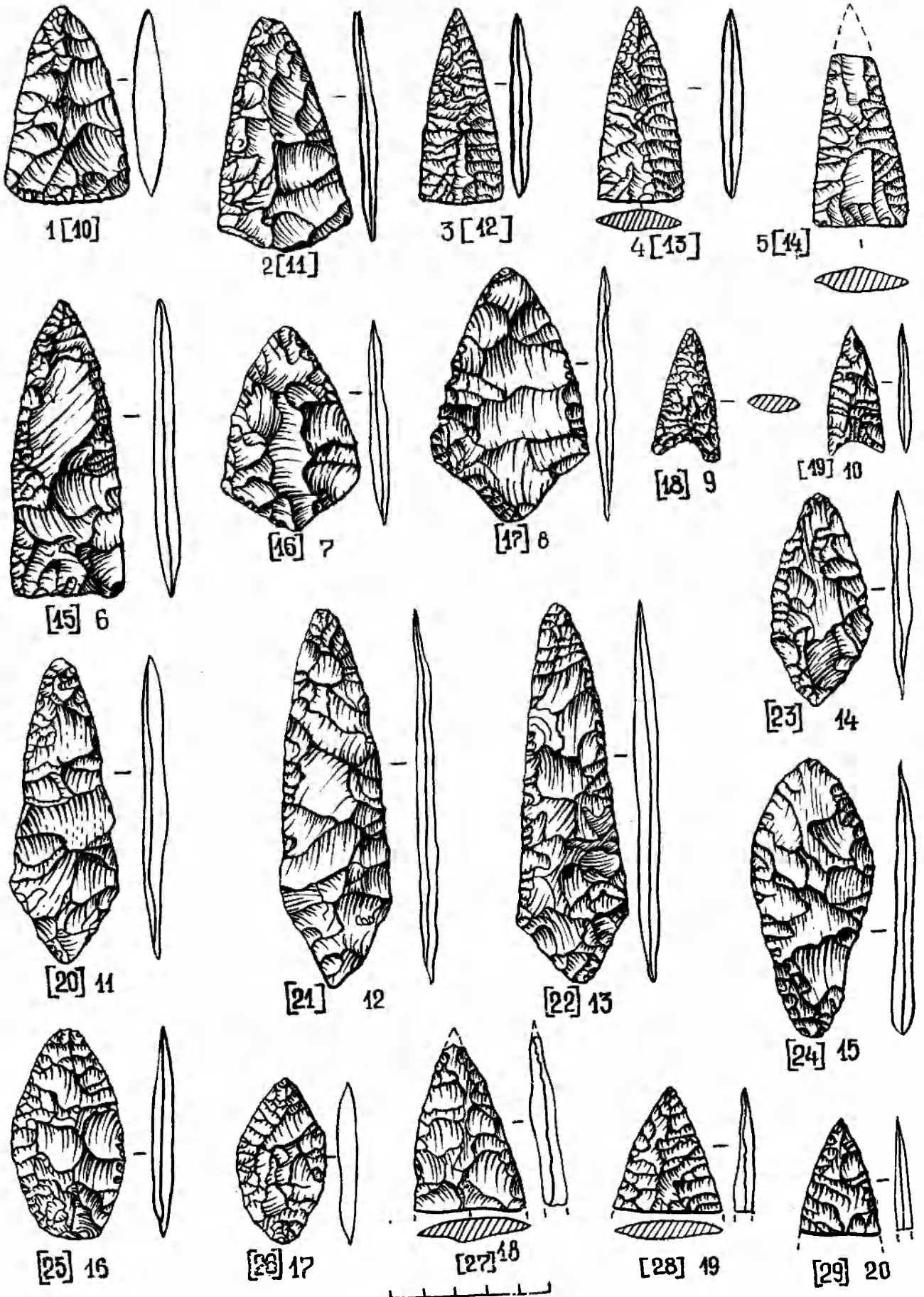


Рис. 7

Рис.8. Каменные изделия энеолита-бронзы: 1-Стыла, Старобешевский р-н; 2-Белосарайская Коса, Першотравневый р-н; 3-место находки неизвестно; 4-Мариуполь; 5-Алексеево-Дружковка, Дружковка; 6-место находки неизвестно; 7-Литвиново, Славяносербский р-н, Луганская обл.; 8-Комар, Великоновоселковский р-н; 9-Карань, Тельмановский р-н; 10-Волноваха; 11-Белокузьминовка, Константиновский р-н; 12-Янисоль, Володарский р-н; 13-место находки неизвестно.

Fig. 8. Stone wares of eneolith-bronze age: 1-Styla, Starobeshevsky dstr.; 2-Belosaraiskaya Kosa, Pershotravnevyyi dstr.; 3-place of find is unknown; 4-Mariupol'; 5-Alekseyevo-Druzhkovka, Druzhkovka; 6-place of find is unknown; 7-Litvinovo, Slavyanoserbsky dstr, Lugansk region; 8-Komar, Velikonovoselkovsky dstr.; 9-Karan', Tel'manovsky dstr.; 10-Volnovakha; 11-Belokuz'minovka, Konstantinovsky dstr.; 12-Yanisol', Volodarsky dstr.; 13-place of find is unknown.

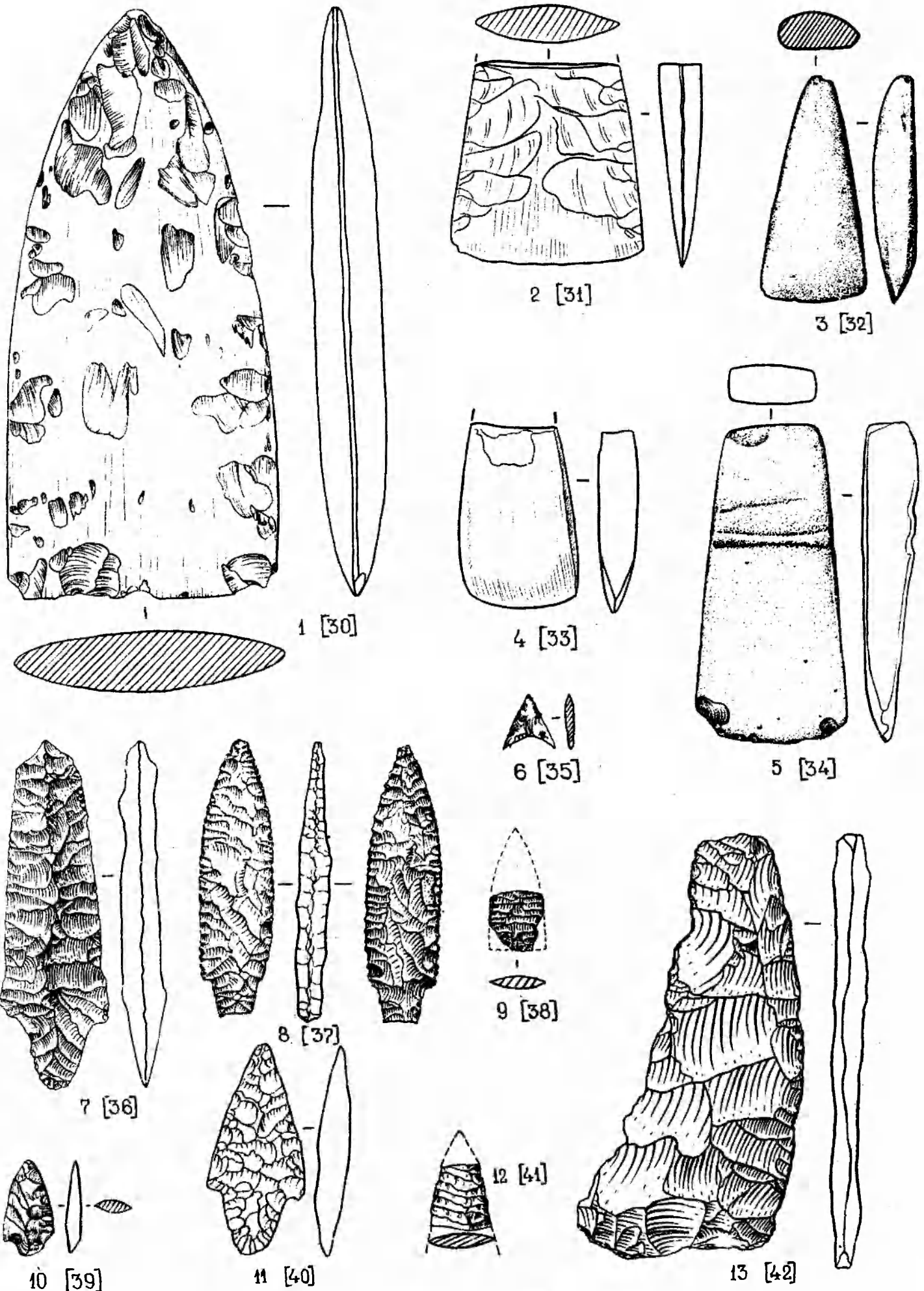


Рис. 8

*Рис.9. Костяные и роговые изделия: 1-Старогубовка, Славянский р-н, 2-место находки неизвестно, 3-Калиново, Волновахский р-н, 4,5-место находки неизвестно.*

*Fig. 9. Bone and horn wares: 1-Starodubovka, Slavyansky dstr.; 2-place of find is unknown; 3-Kalinovo, Volnovakhsy dstr.; 4,5-place of find is unknown.*

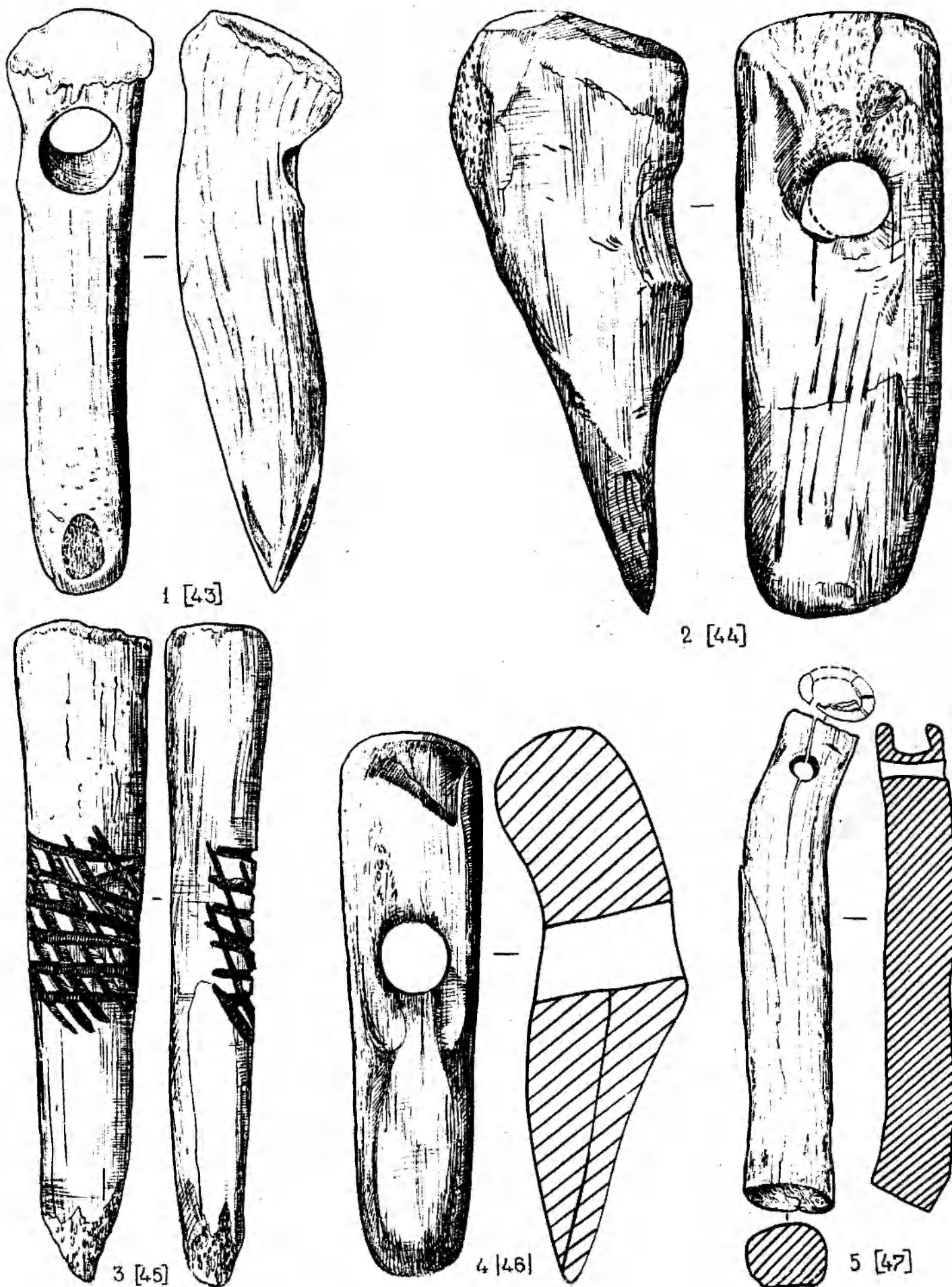


Рис. 9





**Рис.10. Карта находок бронзового века:**

48-51-Старомихайловка, Марьинский р-н, 52-Мариуполь, 53-Гусельщиково, Новоазовский р-н, 54-с-з «Мирный», Амвросиевский р-н, 59,60-Старая Ласпа, Тельмановский р-н; 61-Мариуполь; 62-Темрюк, Володарский р-н; 63-Павловка, Амвросиевский р-н; 64-Степановка, Константиновский р-н; 67-Талаковка, Новоазовский р-н; 68-Степановка, Константиновский р-н; 70-Волновашский р-н; 72-Григорьевка, Славянский р-н; 73-Енакиево; 74-Славянгорск; 75-Хомутово, Новоазовский р-н; 76-Митьково-Качкары, Новоазовский р-н; 77-Славянгорск; 79-Николаевка, Красноармейский р-н; 80-Славянский р-н; 81-Старая Ласпа, Тельмановский р-н; 82-Талаковка, Новоазовский р-н; 83-Волноваха; 84-Докучаевск; 85-Славянский р-н; 87-Славянский р-н; 88-Талаковка, Новоазовский р-н; 89-Рай-Александровка, Славянский р-н; 90-Стыла, Старобешевский р-н; 91-Славянский р-н; 92-Красное, Артемьевский р-н; 93- Гусельщиково, Новоазовский р-н; 94-Ялта, Першотравневый р-н; 95-Староигнатъевка, Тельмановский р-н; 96- Лиманское озеро, Краснелиманский р-н; 97-Благодатное, Артемьевский р-н; 98- Новоазовск; 99- Артемьевский р-н; 100-Благодатное, Амвросиевский р-н; 101-Николаевка, Славянский р-н; 102-Новотроицкое, Волновашский р-н; 104- Мариуполь; 105-Макеевка; 107-б. Широкинская, Новоазовский р-н; 108-Кирилловка, Володарский р-н; 110-Белояровка, Амвросиевский р-н; 111-зап. «Хомутовская стена», Новоазовский р-н; 112-Ольховатка, Енакиевский г/с; 113- Егоровка, Волновашский р-н; 114-Волноваха; 115-Мирный, Амвросиевский р-н; 116-Енакиево; 117-Нижнетелое, Станицно-Луганский р-н, Луганская обл; 118-Антрацит; 119-Райгородка, Новоайдарский р-н, Луганская обл. 120-Антрацит, Луганская обл; 121-Равнополь, Волновашский р-н; 122-Стыла, Старобешевский р-н; 123-Провалье, Свердловский р-н, Луганская обл; 124-Равнополь, Волновашский р-н; 125-Покровское, Артемьевский р-н; 126-Петровское, Волновашский р-н; 127-Мариуполь; 129-Моспино, Донецкий г/с; 131-Старомлиновка, Великоновоселковский р-н; 132-Фащевка, Антрацитовский р-н, Луганская обл; 133-Подтавка, Константиновский р-н; 134-Отрадовка, Артемьевский р-н; 135-Славянский р-н; 136-Федоровка, Великоновоселковский р-н; 137-Артемьевский р-н; 138-Семёновка, Амвросиевский р-н; 139-Енакиево; 140-Новоселовка, Старобешевский р-н; 141- Павлополь, Новоазовский р-н; 143-Старомлиновка, Великоновоселковский р-н; 144-Свободное, Волновашский р-н; 145,146- Урзуф, Першотравневый р-н; 147-ст.Кальчик, Володарский р-н; 148-Урзуф, Першотравневый р-н; 150-зап.«Каменные могилы», Володарский р-н; 151-Талаковка, Новоазовский р-н; 154-Широкино, Великоновоселковский р-н; 155-Александровка, Марьинский р-н; 156- Калиновка, Новоазовский р-н; 158-Енакиево; 159-Волноваха; 160-Митьково-Качкары, Новоазовский р-н; 162-с-з «Донбасс», Великоновоселковский р-н; 163-174- Урзуф, Першотравневый р-н; 175-Талаковка, Новоазовский р-н; 176-Марьинский р-н; 177-Артемьевский р-н; 178-Талаковка, Новоазовский р-н; 179- б. Харцызская, Новоазовский р-н; 180-Казачье, Новоазовский р-н; 181-Седово, Новоазовский р-н; 182- Талаковка, Новоазовский р-н; 185-Кривая Коса, Новоазовский р-н; 186-Мариуполь; 187-Зрубное, Шахтерский р-н; 188-Седово, Новоазовский р-н; 189-Кирилловка, Володарский р-н; 190-Урзуф, Першотравневый р-н; 191-Меньковка, Артемьевский р-н; 192-Красное, Артемьевский р-н; 193-Авдеевка; 194-Славянгорск.

**Fig. 10. The map of bronze age finds:** 48-51-Staromikhailovka, Maryinsky distr.; 52-Mariupol'; 53-Gusel'shchikovo, Novoazovsky distr.; 54-state farm «Mirnyi», Amvrosiyevesky distr.; 59,60-Staraya Laspа, Tel'manovsky distr.; 61-Mariupol'; 62-Temryuk, Volodarsky distr.; 63-Pavlovka, Amvrosiyevesky distr.; 64-Stepanovka, Konstantinovsky distr.; 65-Mariupol'; 66-Stepanovka, Konstantinovsky distr.; 67-Talakovka, Novoazovsky distr.; 68-Stepanovka, Konstantinovsky distr.; 70-Volnovakhsky distr.; 72-Grigoryevka, Slavyansky distr.; 73-Yenakiyevo; 74-Slavyanogorsk; 75-Khomulovo, Novoazovsky distr.; 76-Mit'kovo-Kachkary, Novoazovsky distr.; 77-Slavyanogorsk; 79- Nikolayevka, Krasnoarmeisky distr.; 80-Slavyansky distr.; 81-Staraya Laspа, Tel'manovsky distr.; 82-Talakovka, Novoazovsky distr.; 83-Volnovakha; 84-Dokuchayevsk; 85-Slavyansky distr.; 87-Slavyansky distr.; 88-Talakovka, Novoazovsky distr.; 89-Rai-Aleksandrova, Slavyansky distr.; 90-Styla, Starobeshesky distr.; 91-Slavyansky distr.; 92-Krasnoye, Artyomovsky distr.; 93-Gusel'shchukovo, Novoazovsky distr.; 94-Yalta, Pershotravnevyi distr.; 95-Staroignatyevka, Tel'manovsky distr.; 96-Limanskoye lake, Krasnolimansky distr.; 97-Blagodatnoye, Artyomovsky distr.; 98-Novozovsk; 99-Artyomovsky distr.; 100-Blagodatnoye, Amvrosiyevesky distr.; 101-Nikolayevka, Slavyansky distr.; 102-Novotroitskoye, Volnovakhsky distr.; 104-Mariupol'; 105-Makeyevka; 107-Shirokinskaya, Novoazovsky distr.; 108-Kirillovka, Volodarsky distr.; 110-Beloyarovka, Amvrosiyevesky distr.; 111-«Khomulovskaya step'», Novoazovsky distr.; 112-Of'khovatka, Yenakiyevsky state farm; 113-Yegorovka, Volnovakhsky distr.; 114-Volnovakha; 115-Mirnyi, Amvrosiyevesky distr.; 116-Yenakiyevo; 117-Nizhnetelyoploye, Stanichno-Lugansky distr., Lugansk region; 118-Antratsit; 119-Raigorodka, Novo-Aidarsky distr., Lugansk region; 120-Antratsil, Lugansk region; 121-Ravnopol', Volnovakhsky distr.; 122-Styla, Starobeshesky distr.; 123-Provalye, Sverdlovsky distr., Lugansk region; 124-Ravnopol', Volnovakhsky distr.; 125-Pokrovskoye, Artyomovsky distr.; 126-Petrovskoye, Volnovakhsky distr.; 127-Mariupol'; 129-Mospino, Donetsk ; 131-Staromlinovka, Velikonovoselkovsky distr.; 132-Fashcheyevka, Antratsylovsky distr., Lugansk region; 133-Pollavka, Konstantinovsky distr.; 134-Otradvka, Artyomovsky distr.; 135-Slavyansky distr.; 136-Fyodorovka, Velikonovoselkovsky distr.; 137-Artyomovsky distr.; 138-Semyonovka, Amvrosiyevesky distr.; 139-Yenakiyevo; 140-Novosyolovka, Starobeshesky distr.; 141-Pavlopol', Novoazovsky distr.; 143-Staromlinovka, Velikonovoselkovsky distr.; 144-Svobodnoye, Volnovakhsky distr.; 145,146-Urzuf, Pershotravnevyi distr.; 147-Kal'chik station; 148-Urzuf, Pershotravnevyi distr.; 150-«Kamennyye Mogily»(Stone Graves), Volodarsky distr.; 151-Talakovka, Novoazovsky distr.; 154-Shirokino, Novoazovsky distr.; 155-Aleksandrova, Maryinsky distr.; 156-Kalinovka, Novoazovsky distr.; 158-Yenakiyevo; 159-Volnovakha; 160-Mit'kovo-Kachkary, Novoazovsky distr.; 162-state farm «Donbass», Velikonovoselkovsky distr.; 163-174-Urzuf, Pershotravnevyi distr.; 175-Talakovka, Novoazovsky distr.; 176-Maryinsky distr.; 177-Artyomovsky distr.; 178-Talakovka, Novoazovsky distr.; 179-Kharctyzskaya, Novoazovsky distr.; 180-Kazatzkoye, Novoazovsky distr.; 181-Sedovo, Novoazovsky distr.; 182-Talakovka, Novoazovsky distr.; 185-Krivaya Kosa, Novoazovsky distr.; 186-Mariupo'; 187-Zrubnoye, Shakhlyorsky distr.; 188-Sedovo, Novoazovsky distr.; 189-Kirillovka, Volodarsky distr.; 190-Urzuf, Pershotravnevyi distr.; 191-Min'kovka, Artyomovsky distr.; 192-Krasnoye, Artyomovsky distr.; 193-Avdeyevka; 194-Slavyanogorsk.

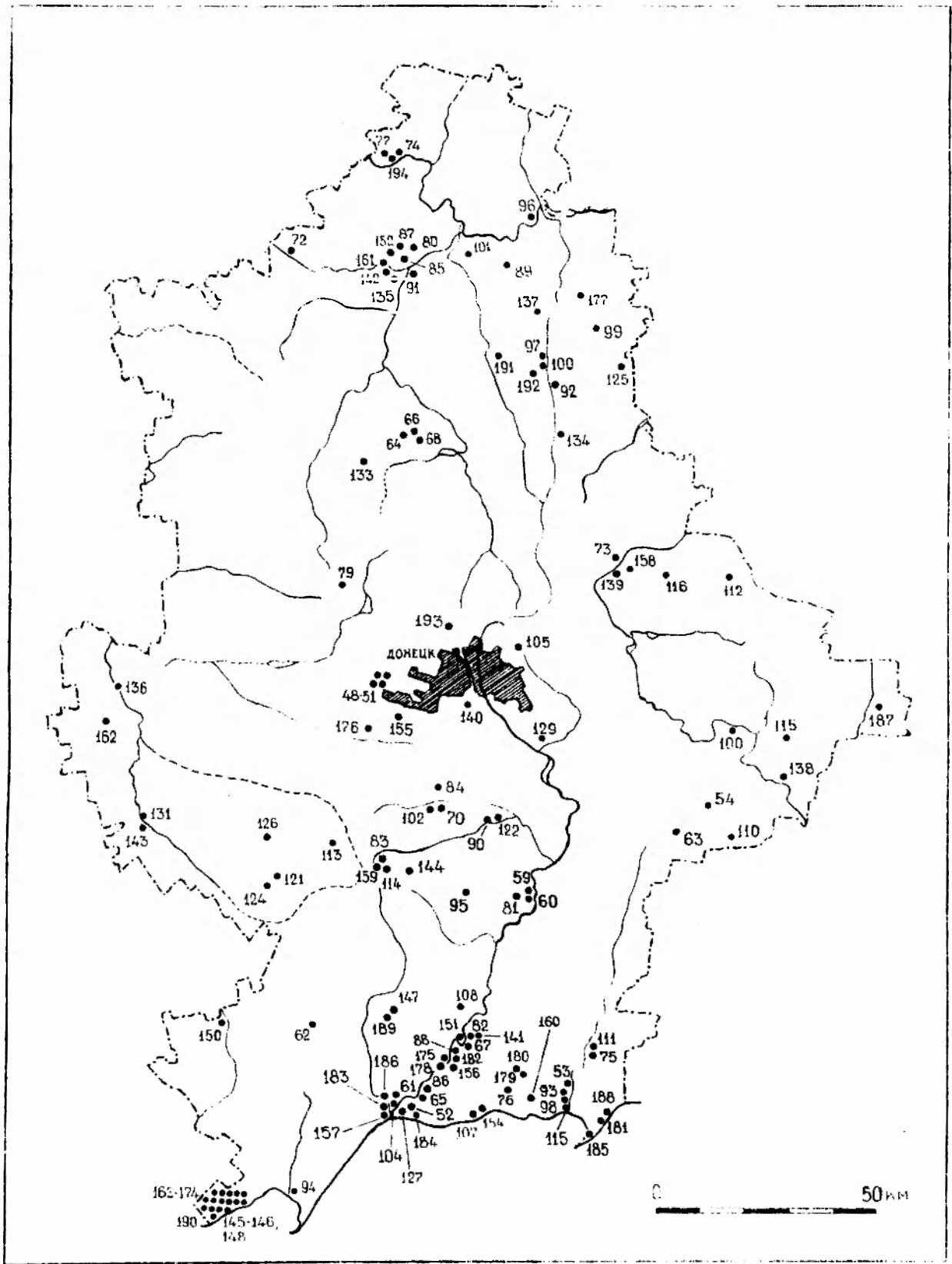


Рис. 10



*Рис. 11. Изделия бронзового века: 1-4-Старомихайловка, Марьинский р-н; 5-из собрания Александровской гимназии, Мариуполь; 6-Гусельщиково, Новоазовский р-н; 7-с-з «Мирный», Амвросиевский р-н; 8-из собрания Александровской гимназии, Мариуполь; 9-место находки неизвестно, 10-место находки неизвестно.*

*Fig. 11. Bronze age wares: 1-4-Staromikhailovka, Maryinsky distr; 5-from Alexandrovskaya's gymnasium, Mariupol'; 6-Gusel'shchikovo, Novoazovsky distr.; 7-state farm «Mirnyi», Amvrosiyevsky distr.; 8-from Alexandrovskaya's gymnasium, Mariupol'; 9-place of find is unknown; 10-place of find is unknown.*

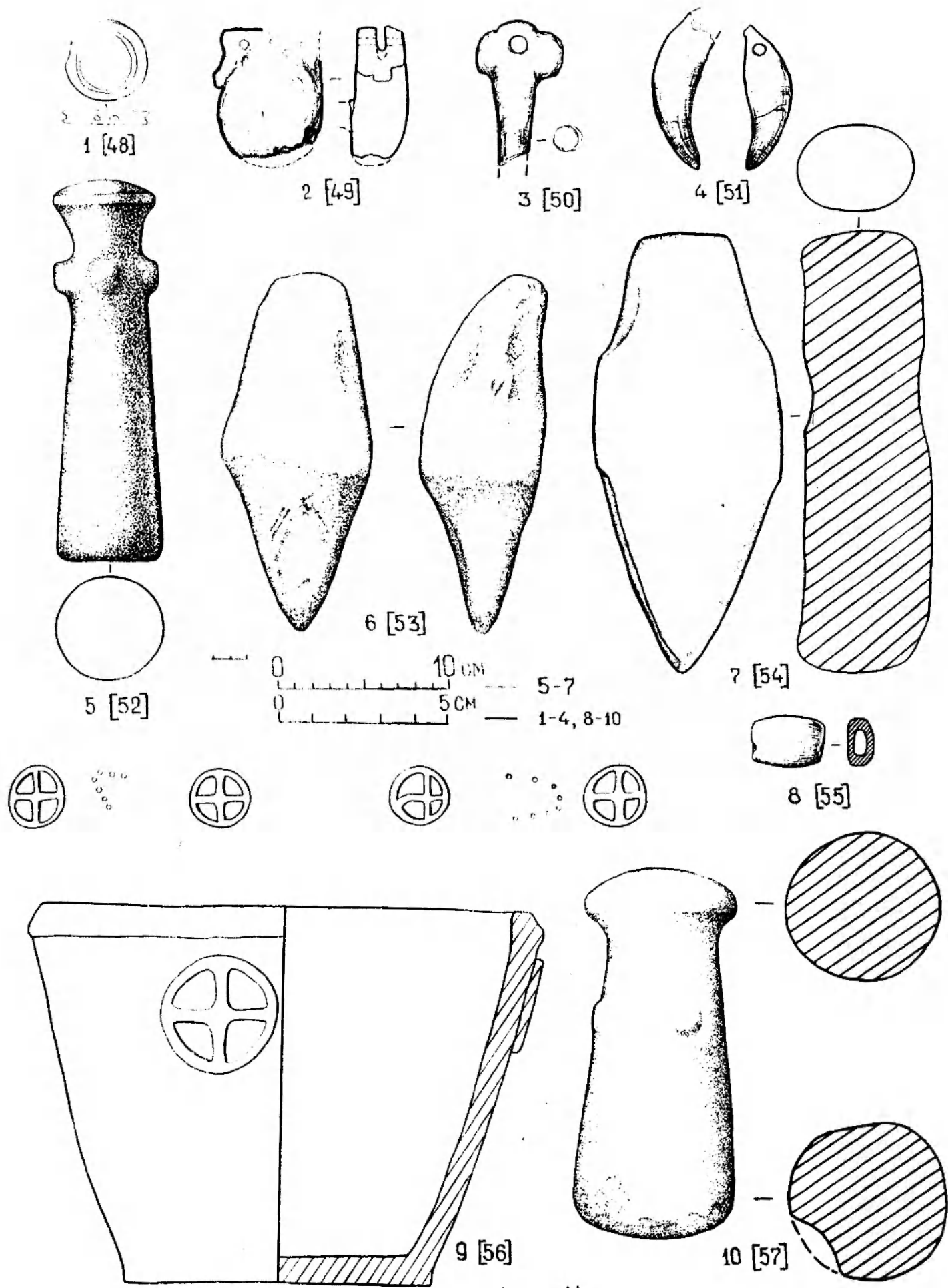


Рис. 11

*Рис.12. Энеолитические каменные навершия: 1-бассейн р.Берда, Запорожская обл.; 2,3-Старая Ласпа, Тельмановский р-н;*

*Fig. 12. Eneolith gravestoneg:  
1-river-basin Berda, Zaporozhye region; 2,3-Staraya Laspa,  
Tel'manovsky distr.*

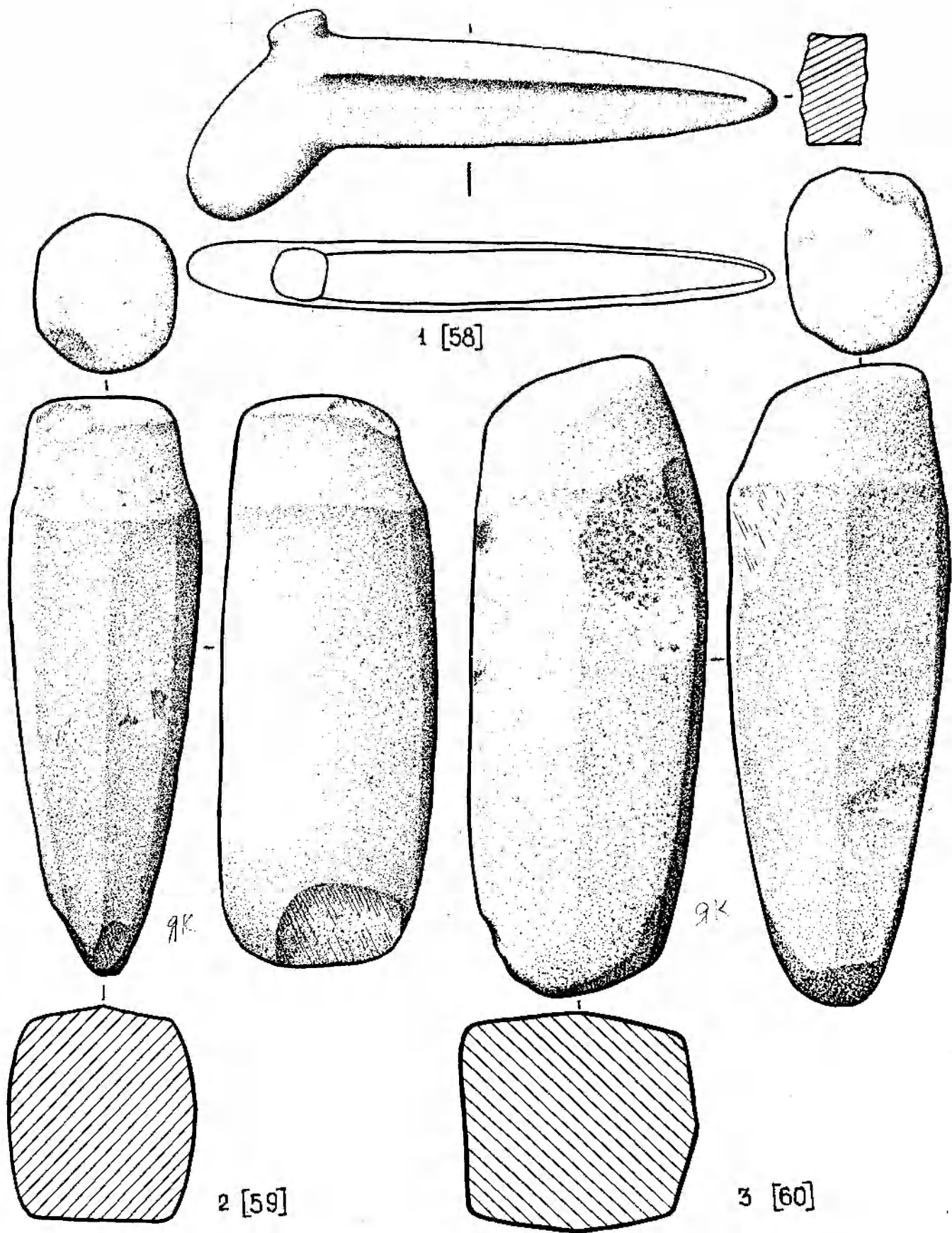


Рис. 12

*Рис. 13. Каменные топоры эпохи бронзы: 1-Мариуполь; 2-Темрюк, Володарский р-н; 3-Донецкий, Амвросиевский р-н; 4-Степановка, Константиновский р-н;*

*Fig. 13. Stone axes of bronze age: 1-Mariupol'; 2-Temryuk, Volodarsky distr.; 3-Donetsky, Amvrosiyevsky distr.; 4-Stepanovka, Konstantinovsky distr.*

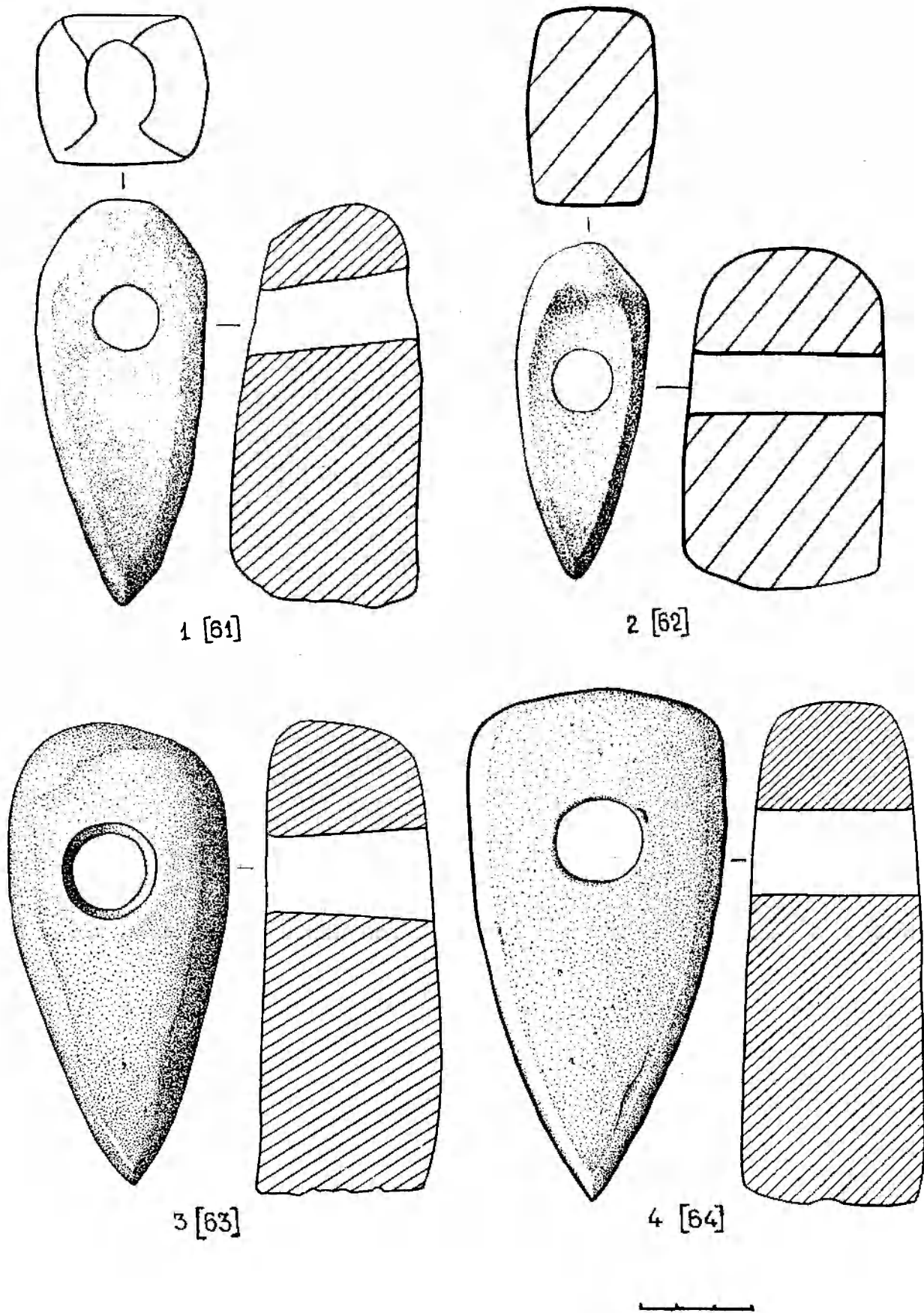


Рис. 13

*Рис. 14. Каменные топоры эпохи бронзы: 1-Мариуполь; 2-Степановка, Константиновский р-н; 3-Талаковка, Новоазовский р-н; 4-Степановка, Константиновский р-н; 5-место находки неизвестно; 6-Волновахский р-н; 7-место находки неизвестно; 8-Григорьевка, Славянский р-н.*

*Fig. 14. Stone axes of bronze age: 1-Mariupol'; 2-Stepanovka, Konstantinovsky distr.; 3-Talakovka, Novoazovsky distr.; 4-Stepanovka, Konstantinovsky distr.; 5-place of find is unknown; 6-Volnovakhsy distr.; 7-place of find is unknown; 8-Grigor'yevka, Slavyansky distr.*

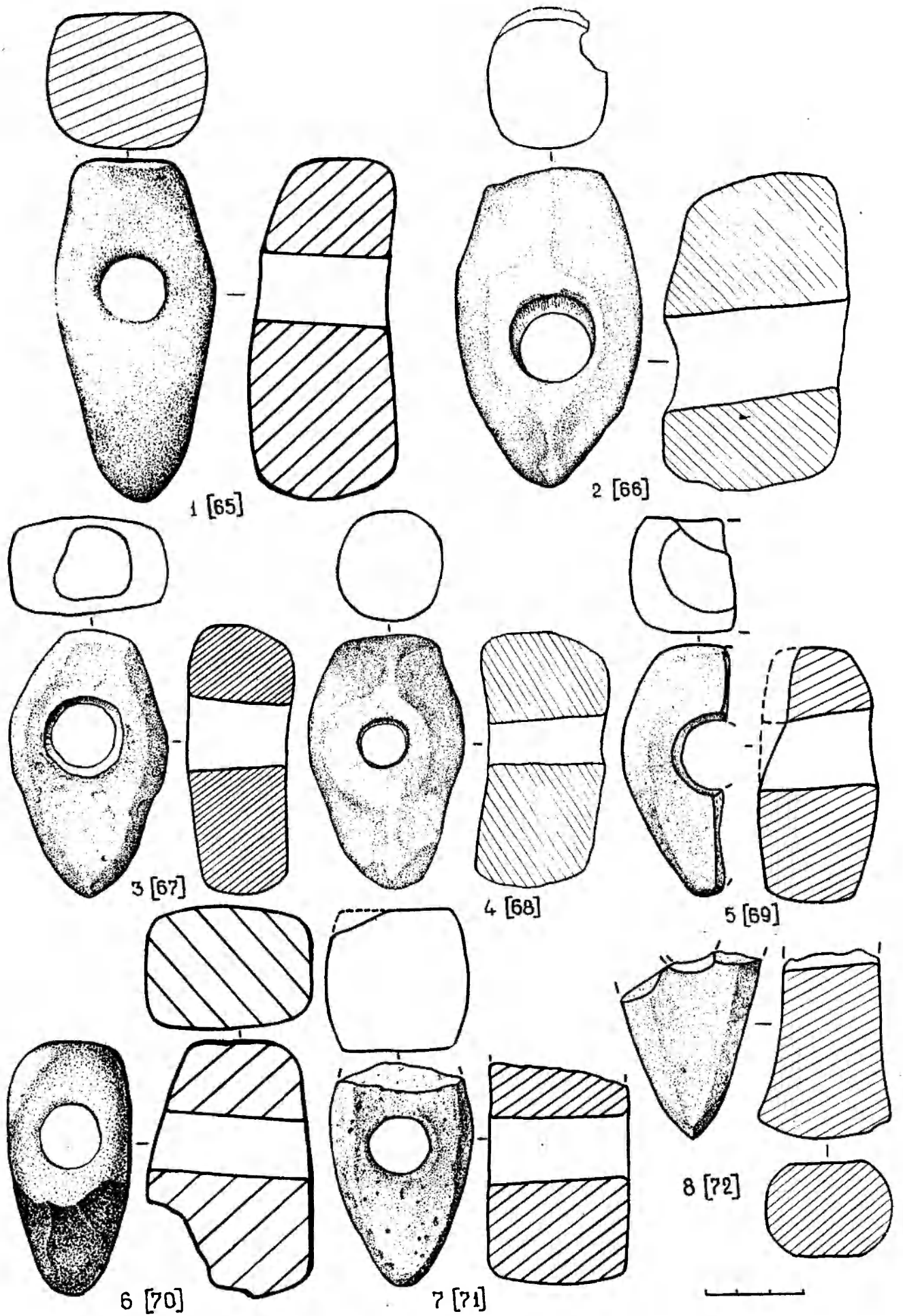


Рис. 14



*Рис.15. Каменные топоры эпохи бронзы: 1-Енакиево; 2-Славяногорск; 3-Хомутово, Новоазовский р-н; 4-Митьково-Качкары, Новоазовский р-н; 5-Славяногорск*

*Fig. 15. Stone axes of bronze age: 1-Yenakiyev; 2-Slavyanogorsk; 3-Khomutovo, Novoazovsky dstr.; 4-Mit'kovo-Kachkary, Novoazovsky dstr.; 5-Slavyanogorsk.*

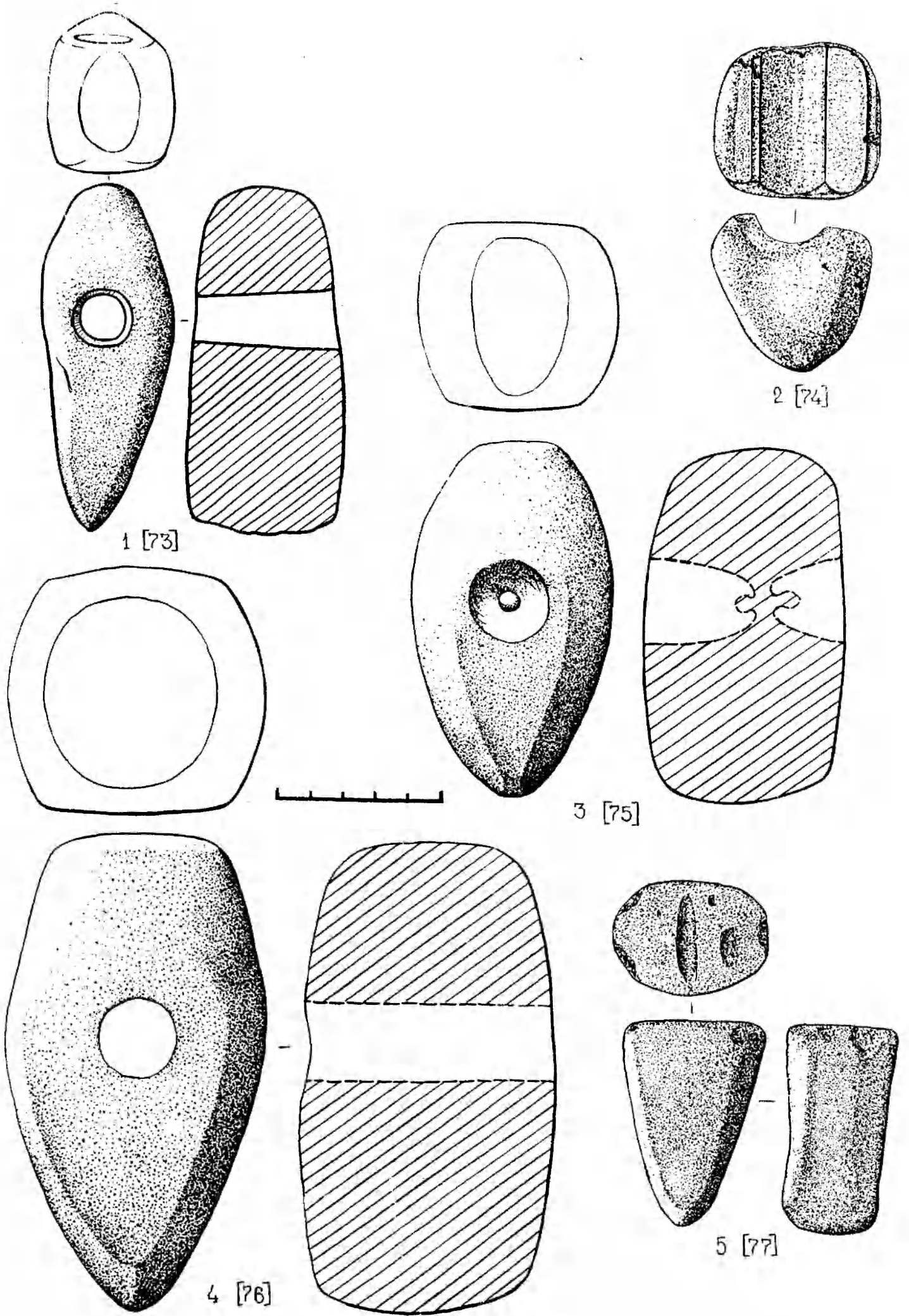


Рис. 15

*Рис. 16. Каменные топоры эпохи бронзы: 1-место находки неизвестно; 2-Николаевка, Красноармейский р-н; 3-Славянский р-н; 4-Старая Ласпа, Тельмановский р-н.*

*Fig. 16. Stone axes of bronze age: 1-place of find is unknown; 2-Nikolayevka, Krasnoarmeysky dstr.; 3-Slavyansky dstr.; 4-Staraya Laspa, Tel'manovsky dstr.*

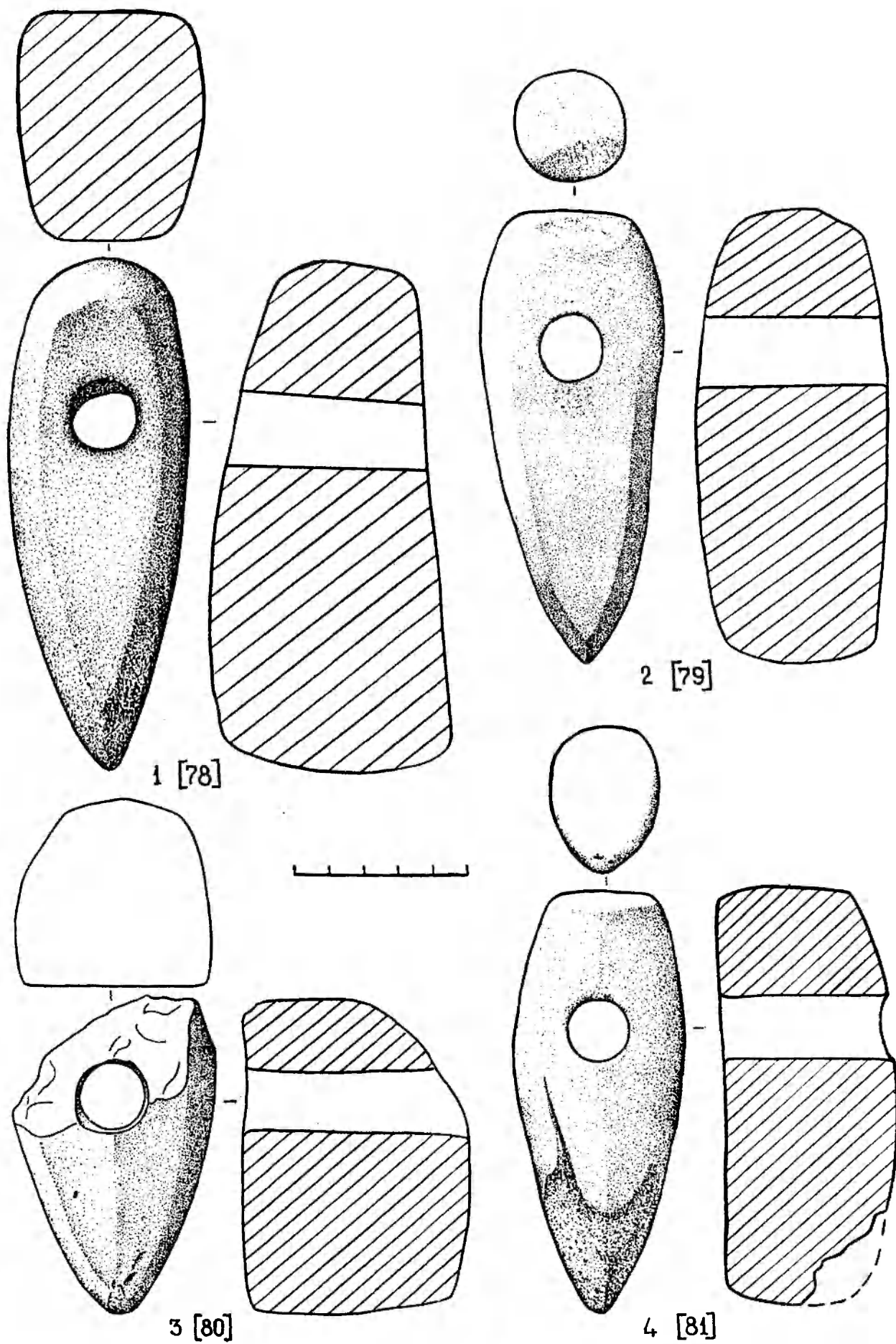


Рис. 16

*Рис.17. Каменные топоры эпохи бронзы: 1-Талаковка, Новоазовский р-н; 2-Волноваха; 3-Докучаевск; 4-Славянский р-н;*

*Fig. 17. Stone axes of bronze age: 1-Talakovka, Novoazovskiy dstr.; 2-Volnovakha; 3-Dokuchayevsk; 4-Slavyansky dstr.*

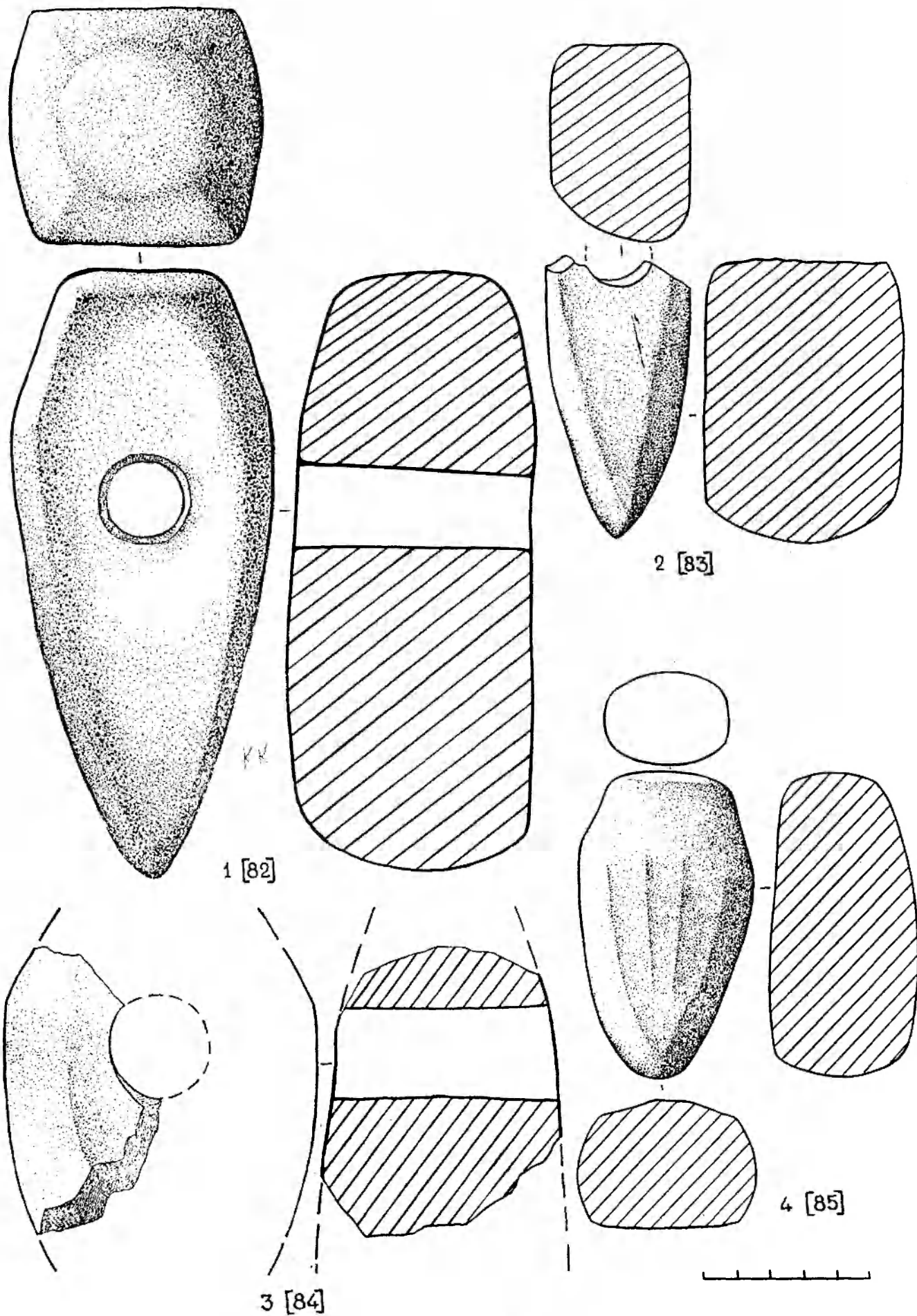


Рис. 17

*Рис. 18. Каменные топоры эпохи бронзы: 1-место находки неизвестно; 2-Славянск; 3-Талаковка, Новоазовский р-н; 4-Рай-Александровка, Славянский р-н; 5-Стыла, Старобешевский р-н; 6-Славянск.*

*Fig. 18. Stone axes of bronze age: 1-place of find is unknown; 2-Slavyansk; 3-Talakovka, Novoazovsky dstr.; 4-Rai-Alexandrovka, Slavyansky dstr.; 5-Styla, Starobeshevsky dstr.; 6-Slavyansk.*

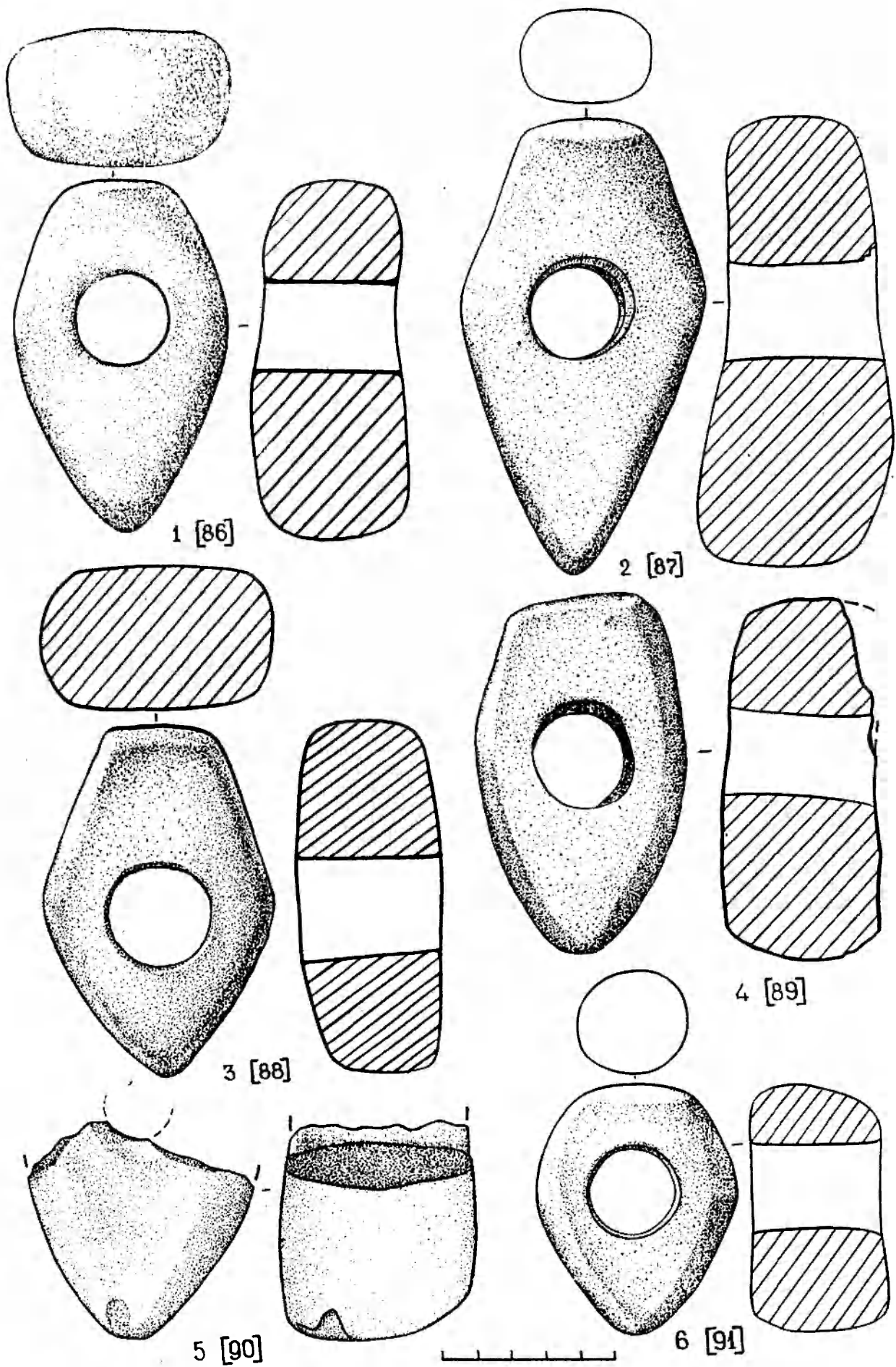
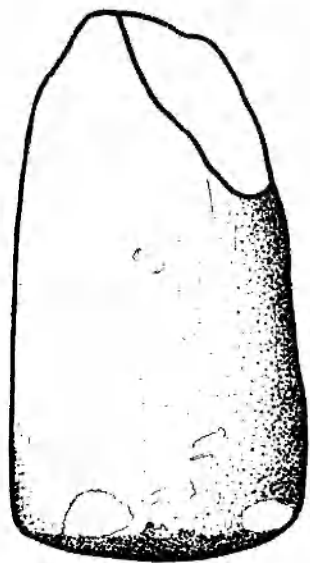


Рис. 18

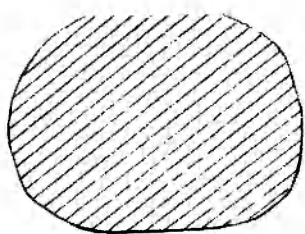


*Рис.19. Каменные изделия эпохи бронзы: 1-Красное, Артемовский р-н; 2-Гусельщиково, Новоазовский р-н; 3-Ялта, Першетравневый р-н; 4-Староигнатьевка, Тельмановский р-н; 5-ур. Лиманское озеро, Краснолиманский р-н; 6-Благодатное, Артемовский р-н;*

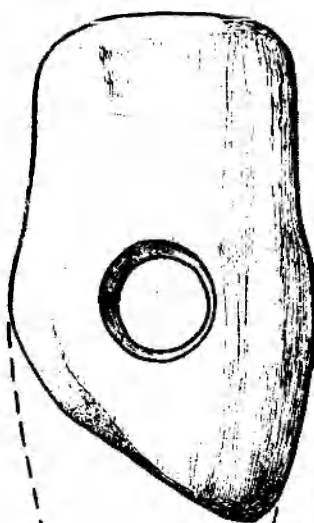
*Fig. 19. Stone wares of bronze age: 1-Krasnoye, Artyomovsky dstr.; 2-Gusel'shchikovo, Novoazovsky dstr.; 3-Yalta, Pershotravnevyyi dstr.; 4-Staroignat'yevka, Tel'manovsky dstr.; 5-Limanskoye lake, Krasnolimansky dstr.; 6-Blagodatnoye, Artyomovsky dstr.*



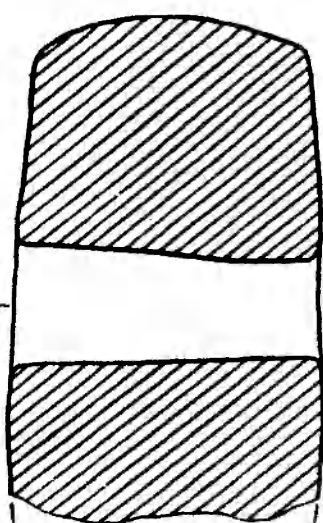
1 [92]



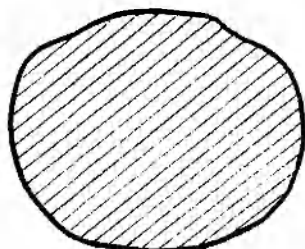
2 [93]



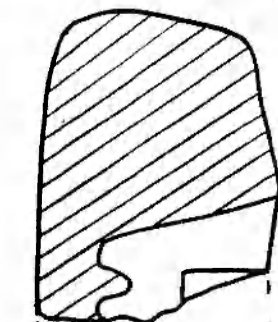

3 [94]



4 [95]



5 [96]



6 [97]


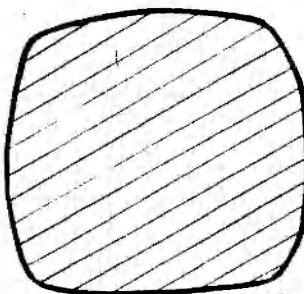
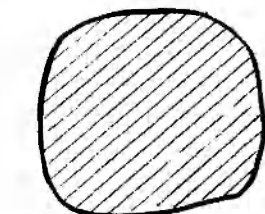
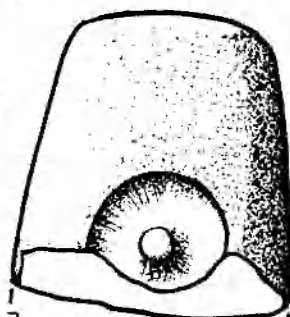


Рис. 19

*Рис. 20. Каменные изделия эпохи бронзы: 1-Новоазовск; 2-Артемовский р-н; 3-Благодатное, Амвросиевский р-н; 4-Николаевка, Славянский р-н.*

*Fig. 20. Stone wares of bronze age: 1-Novoazovsk; 2-Artyomov-sky distr.; 3-Blagodatnoye, Amvrosiyevsky distr.; 4-Nikolayevka, Slavyansky distr.*

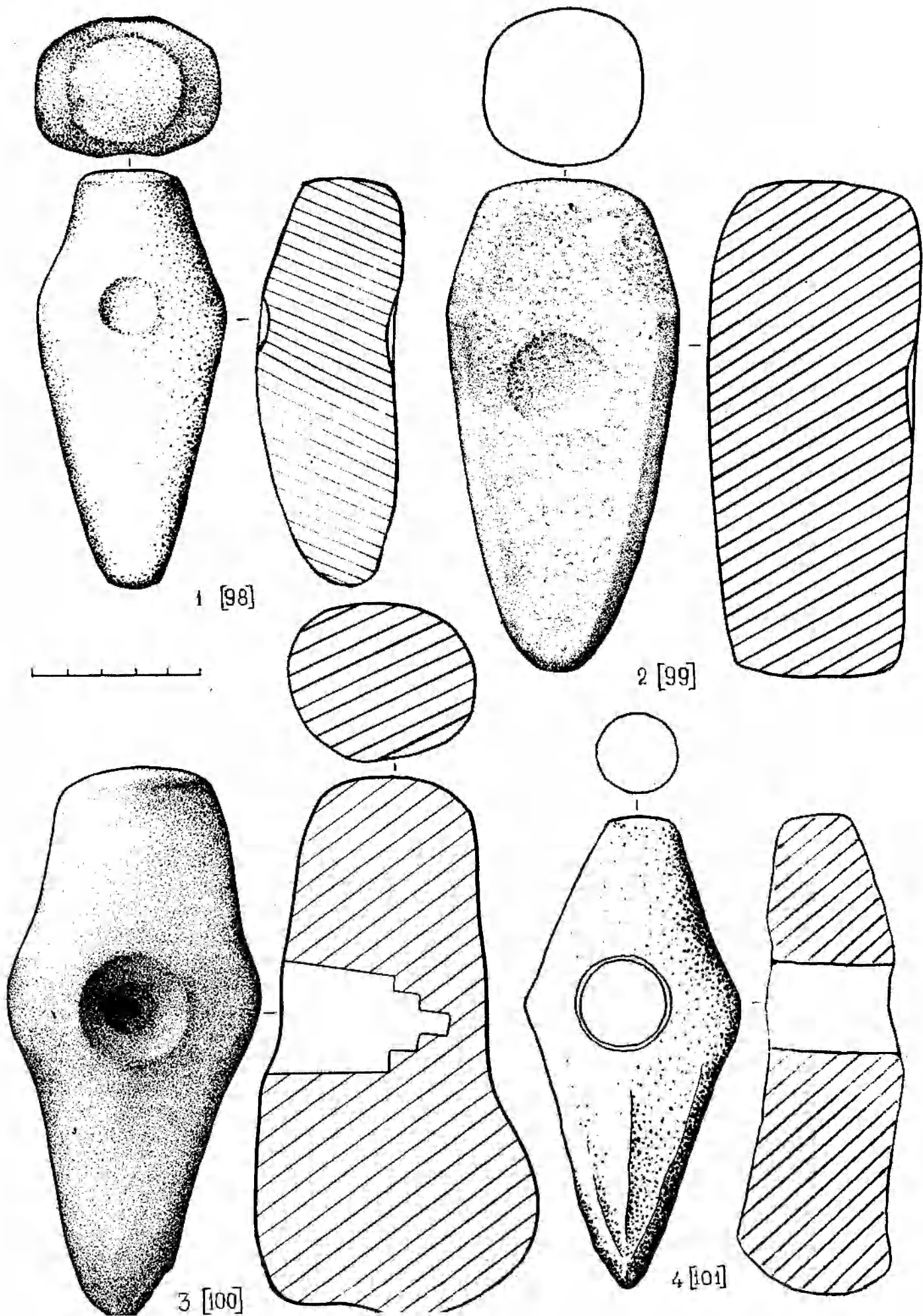


Рис. 20

*Рис. 21. Каменные топоры эпохи бронзы: 1-Новотроицкое, Волновахский р-н; 2-место находки неизвестно; 3-Мариуполь; 4-Макеевка; 5-место находки неизвестно; 6-б. Широкинская, Новоазовский р-н; 7-Кирилловка, Володарский р-н; 8-место находки неизвестно; 9-Васильевка, Амвросиевский р-н.*

*Fig. 21. Stone wares of bronze age: 1-Novotroitskoye, Volnovakhsy dstr.; 2-place of find is unknown; 3-Mariupol'; 4-Makeyevka; 5-place of find is unknown; 6-Shyrokinskaya, Novoazovsky dstr.; 7-Kirillovka, Volodarsky dstr.; 8-place of find is unknown; 9-Vasil'yevka, Amvrosiyevsky dstr.;*

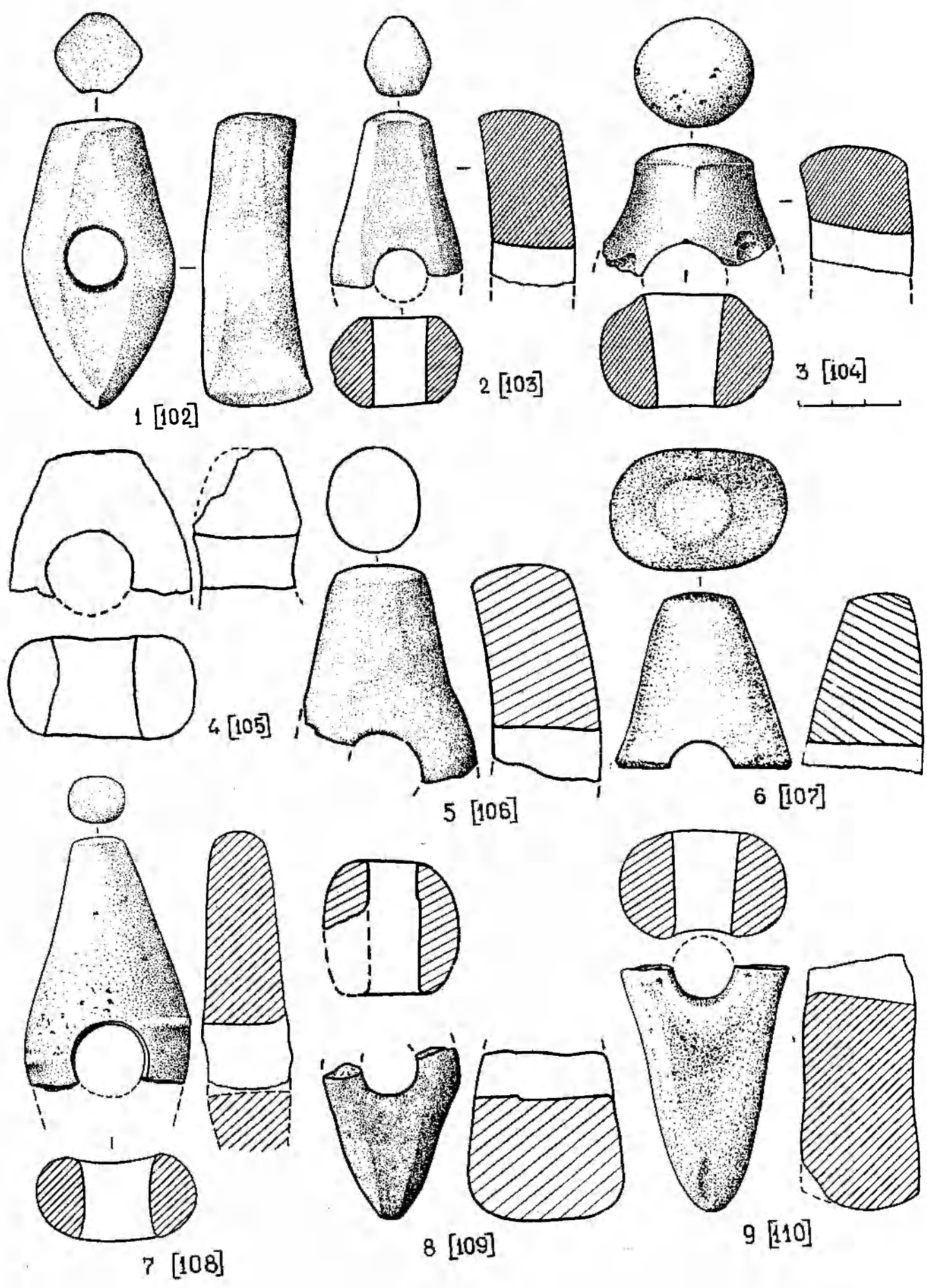


Рис. 21

*Рис. 22. Каменные топоры эпохи бронзы: 1-зап. «Хомутовская степь», Новоазовский р-н; 2-Ольховатка, Енакиевский г/с; 3-Егоровка, Волновахский р-н; 4-Волноваха; 5-Мирный, Амвросиевский р-н; 6-Енакиево.*

*Fig. 22. Stone axes of bronze age: 1-«Khomutovskaya step'», Novoazovsky dstr.; 2-Ol'khovatka, Yenakiyevsky; 3-Yegorovka, Volnovakhsy dstr.; 4-Volnovakha; 5-Mirnyi, Amvrosiyevsky dstr.; 6-Yenakiyevo.*

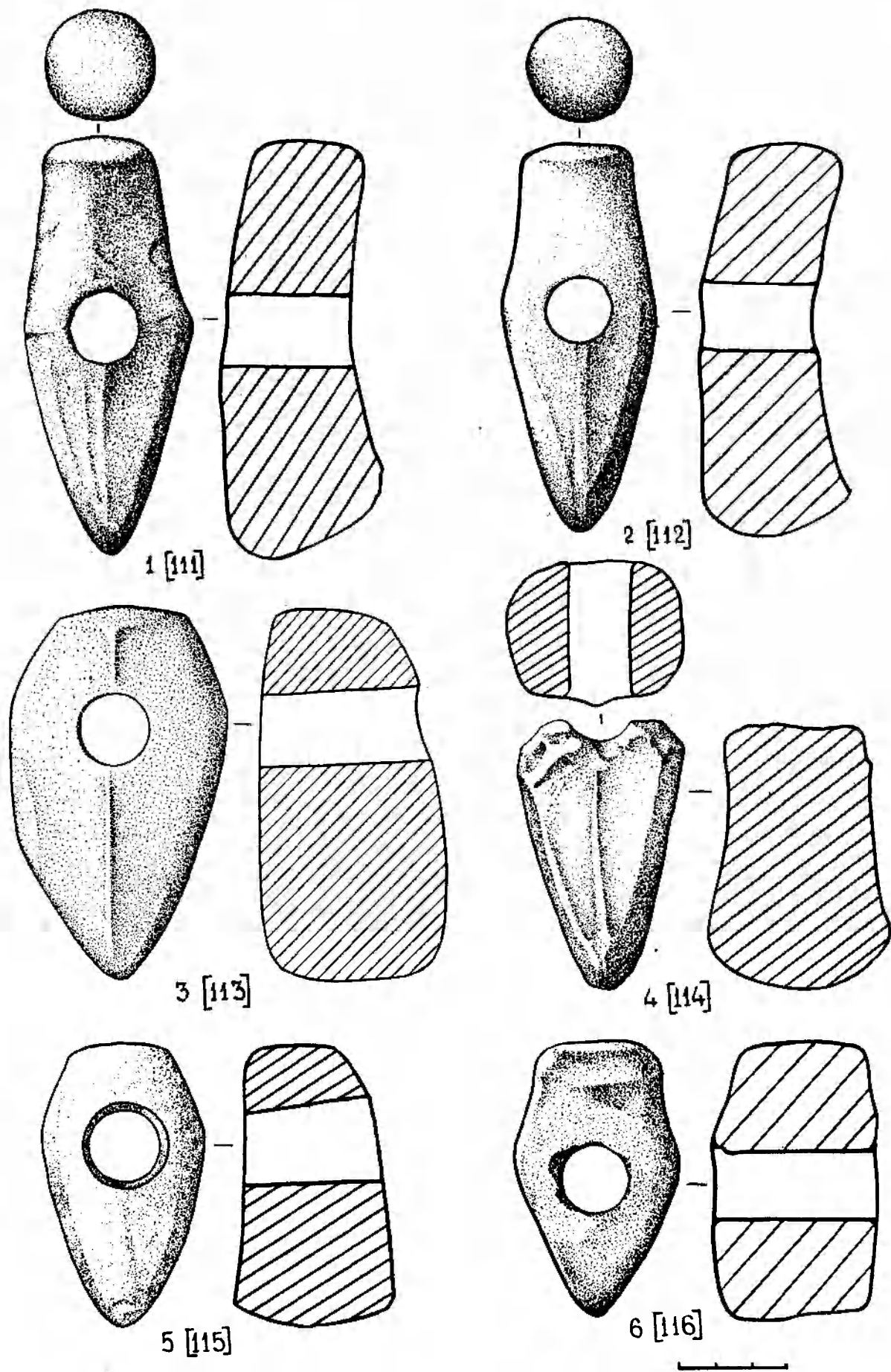
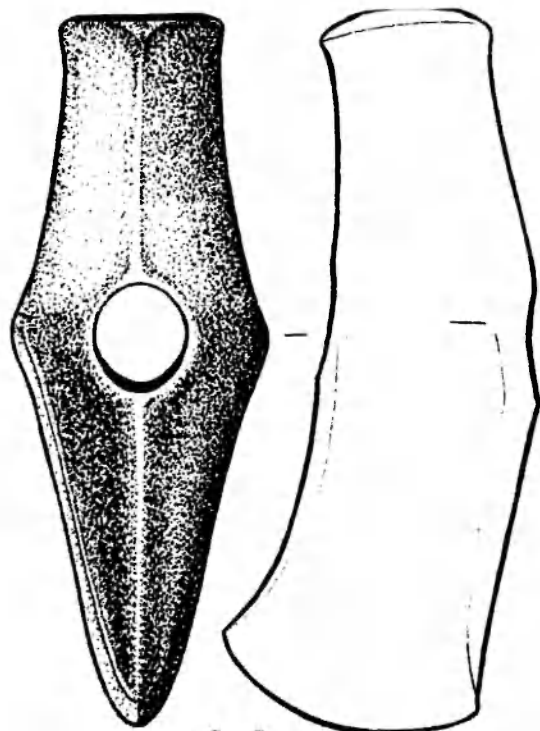


Рис. 22

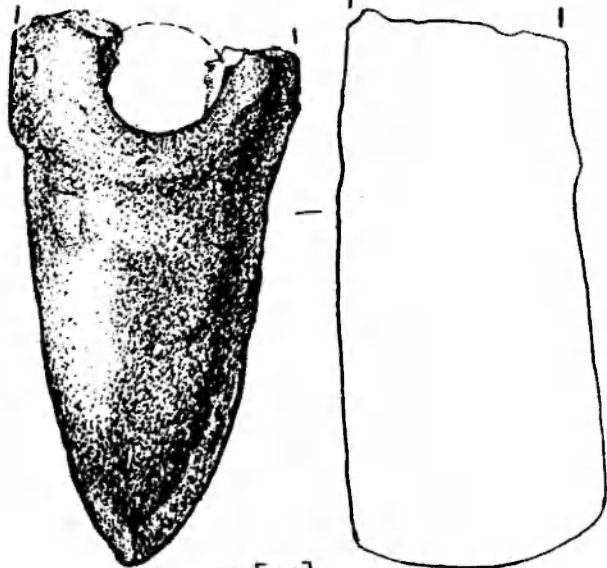


*Рис. 23. Каменные топоры и булава: 1-Нижнетеплое, Станично-Луганский р-н, Луганская обл; 2-Антрацит, Луганская обл.; 3-Райгородок, Ново-Айдарский р-н, Луганская обл; 4-Антрацит, Луганская обл.; 5-Равнополь, Волновахский р-н; 6-Стыла, Старобешевский р-н; 7-Провалье, Свердловский р-н, Луганская обл; 8-Равнополь, Волновахский р-н; 9-Покровское, Артемовский р-н.*

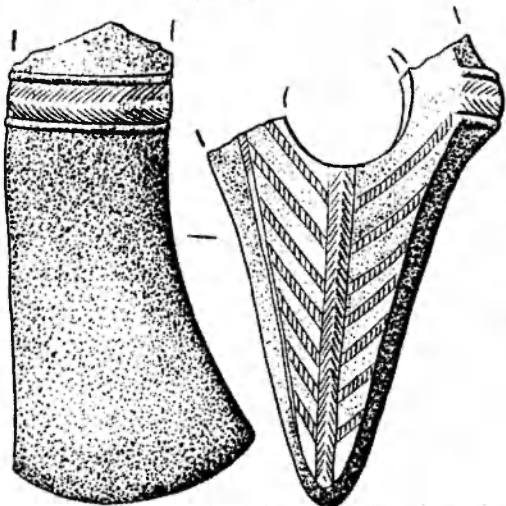
*Fig. 23. Stone axes and hammer: 1-Nizhnetyoploye, Stanichno-Lugansky dstr., Lugansk region; 2-Antratsyt, Lugansk region; 3-Raigorodok, Novo-Aidarsky dstr., Lugansk region; 4-Antratsyt, Lugansk region; 5-Ravnopol', Volnovakhsy dstr.; 6-Styla, Starobeshevsky dstr.; 7-Proval'ye, Sverdlovsky dstr., Lugansk region; 8-Ravnopol', Volnovakhsy dstr.; 9-Pokrovskoye, Artyomovsky dstr.*



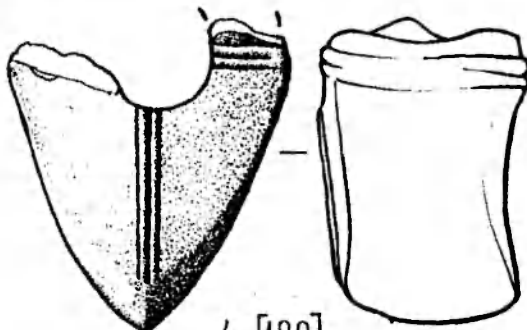
1 [117]



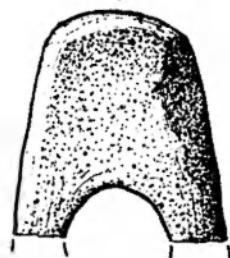
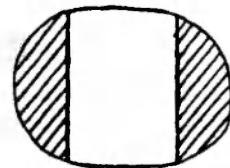
2 [118]



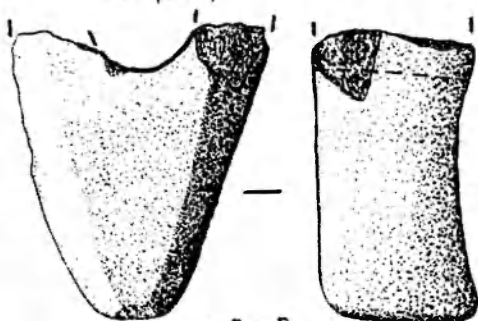
3 [119]



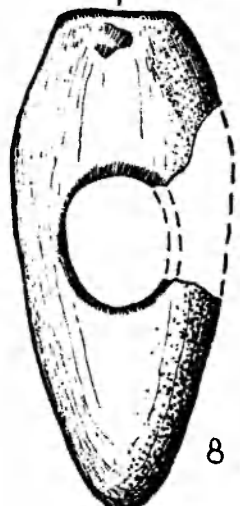
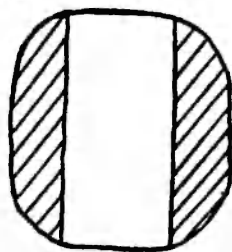
4 [120]



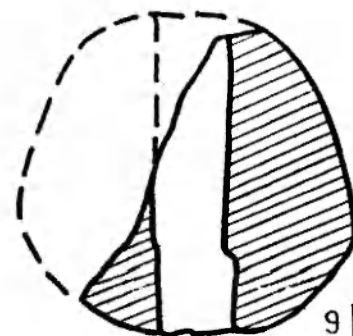
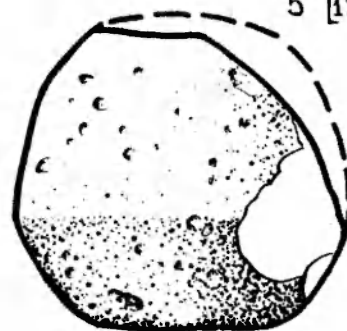
5 [121]



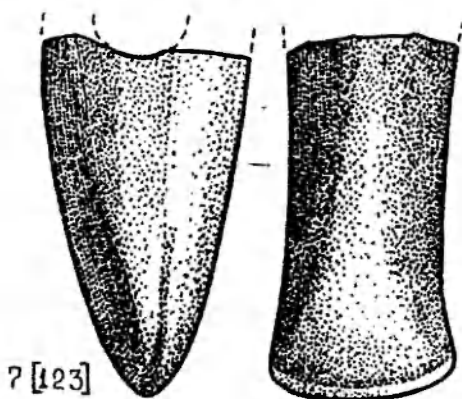
6 [122]



8 [124]



9 [125]



7 [123]

Рис. 23

*Стр. 24. Каменные топоры эпохи бронзы: 1-Петровское, Волновахский р-н; 2-Мариуполь; 3-место находки неизвестно; 4-Моспино, Донецкий г/с; 5-место находки неизвестно; 6-Старомлиновка, Великоновоселковский р-н;*

*Fig. 24. Stone axes of bronze age: 1-Petrovskoye, Volnovakhs-ky dstr.; 2-Mariupol'; 3-place of find is unknown; 4-Mospino, Do-netsky ; 5-place of find is unknown; 6-Staromlinovka, Velikonovo-selkovsky dstr.*

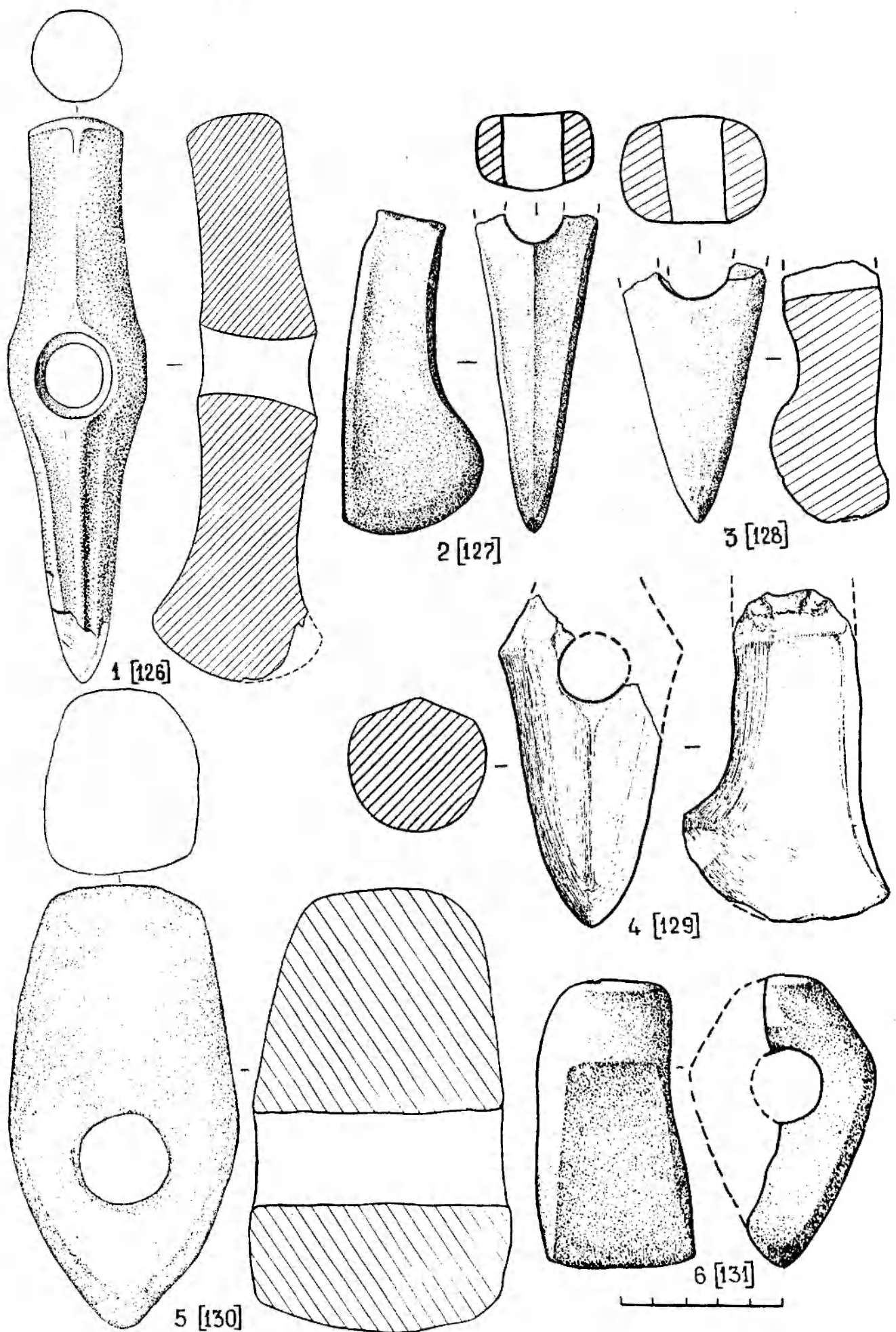


Рис. 24

*Рис. 25. Каменные топоры и молот эпохи бронзы: 1-Фащевка, Антрацитовский р-н, Луганская обл; 2-Полтавка, Константиновский р-н; 3-Отрадовка, Артемовский р-н; 4-Славянский р-н; 5-Федоровка, Великоновоселковский р-н;*

*Fig. 25. Stone axes and hammer: 1-Fashcheyevka, Antratsytov-sky dstr., Lugansk region; 2-Poltavka, Konstantinovsky dstr.; 3-Otradovka, Artyomovsky dstr; 4-Slavyansky dstr.; 5- Fyodorovka, Velikonovoselkovsky dstr.*

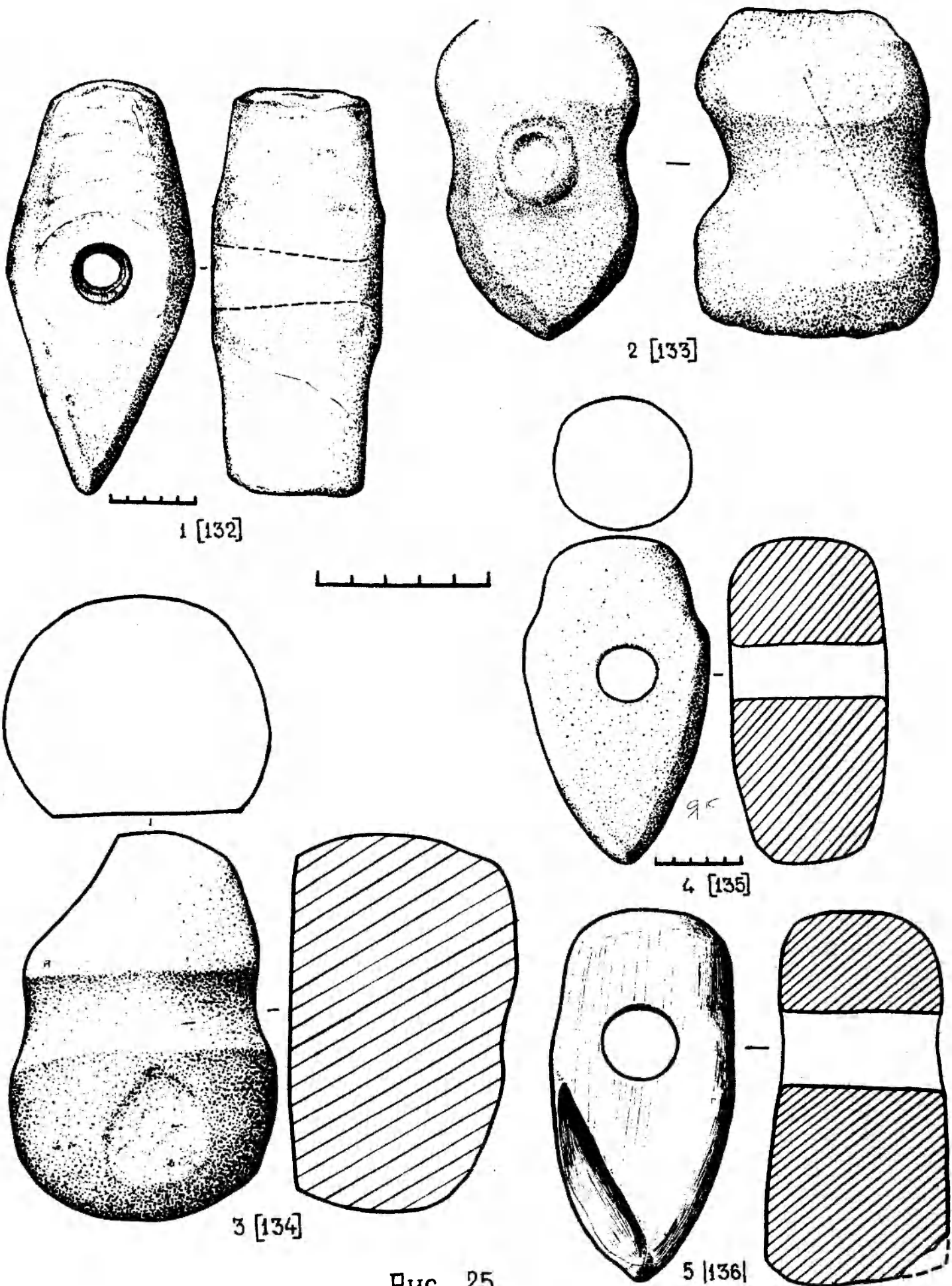


Рис. 25

*Рис. 26. Каменные топоры эпохи бронзы: 1-Артемовский р-н; 2-Семеновка, Амвросиевский р-н; 3-Енакиево; 4-Новоселовка, Старобешевский р-н.*

*Fig. 26. Stone axes of bronze age: 1-Artyomovsky distr.; 2-Semyonovka, Amvrosiyevsky distr; 3-Yenakiyevovo; 4-Novosyolovka, Starobeshevsky distr.*

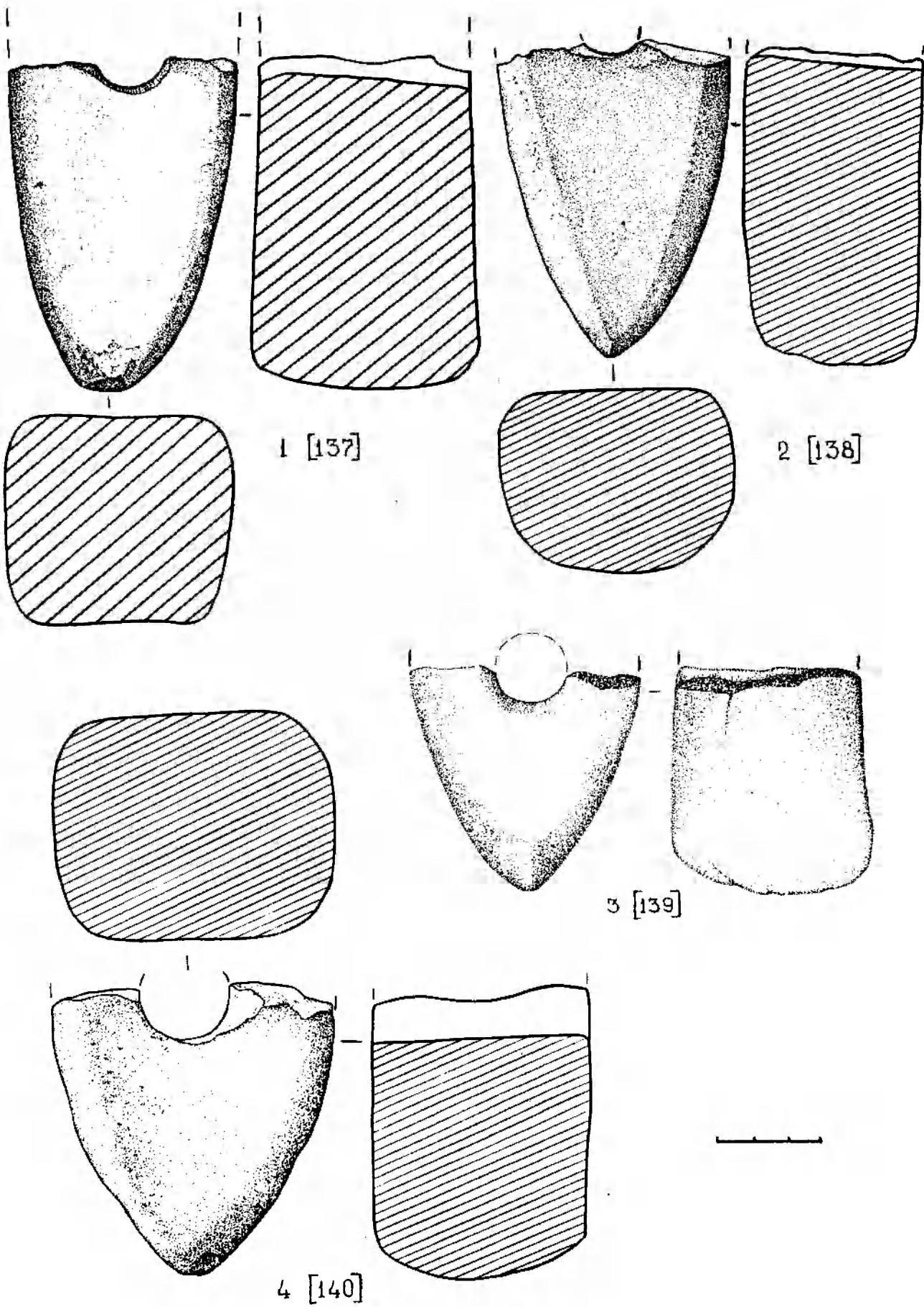


Рис. 26



*Рис. 27. Каменные изделия эпохи бронзы: 1-Павлополь, Новоазовский р-н; 2-Славянский р-н; 3-Старомлиновка, Великоновоселковский р-н; 4-Свободное, Волновахский р-н.*

*Fig. 27. Stone wares of bronze age: 1-Pavlopol', Novoazovsky dstr.; 2-Slavyansky dstr.; 3-Staromlinovka, Velikonovoselkovsky dstr.; 4-Svobodnoye, Volnovakhsky dstr.*

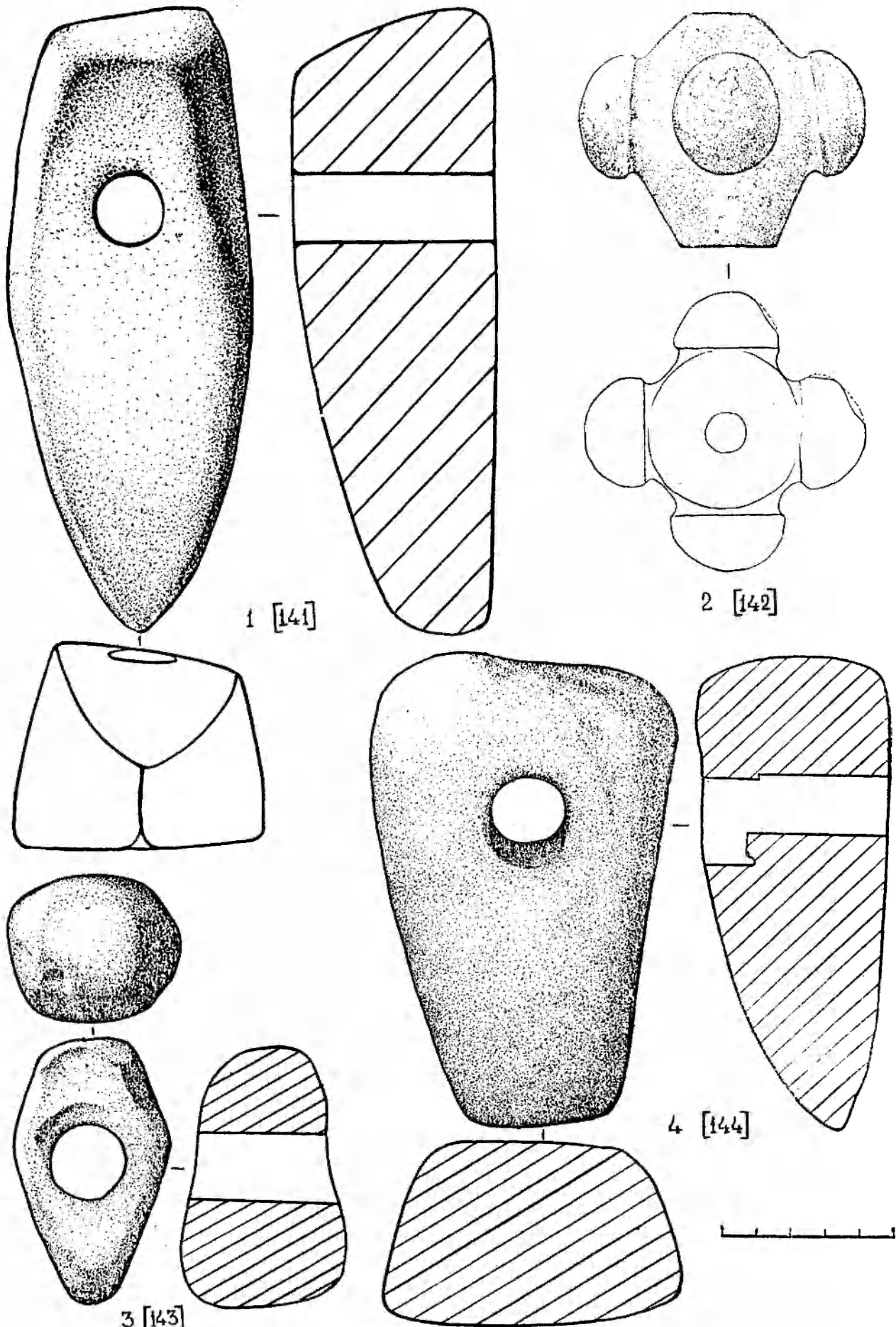
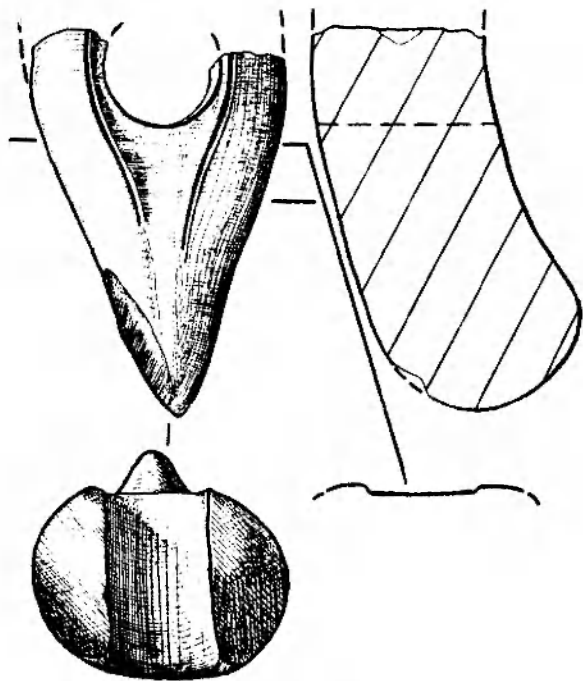


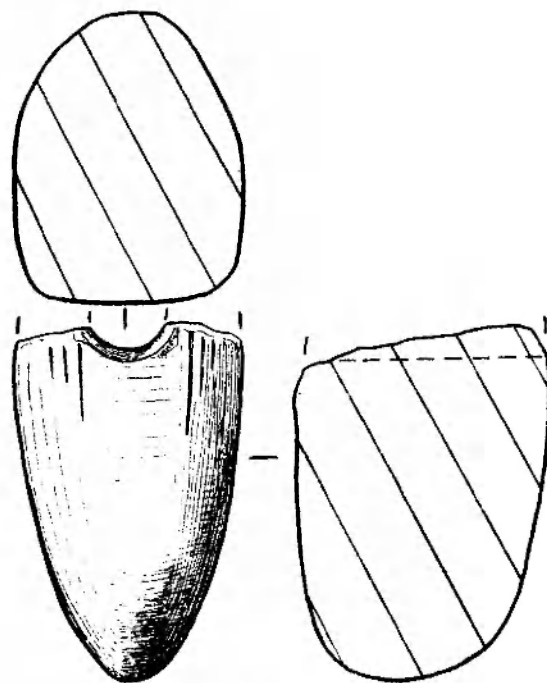
Рис. 27

*Рис. 28. Каменные топоры и лощило эпохи бронзы: 1,2,4-Урзуф, Першотравневый р-н; 3-ст. Кальчик, Володарский р-н.*

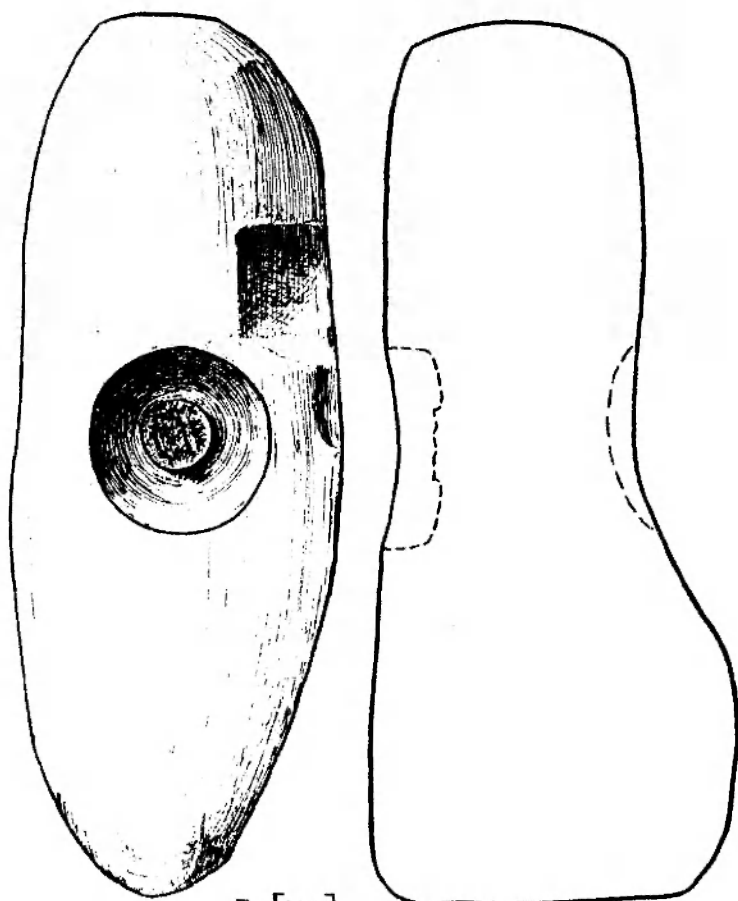
*Fig.28. Stone axes and poisher of bronze age: 1,2,4-Urzuf, Pershotravnevyyi dstr.; 3-st. Kal'chik, Volodarsky dstr.*



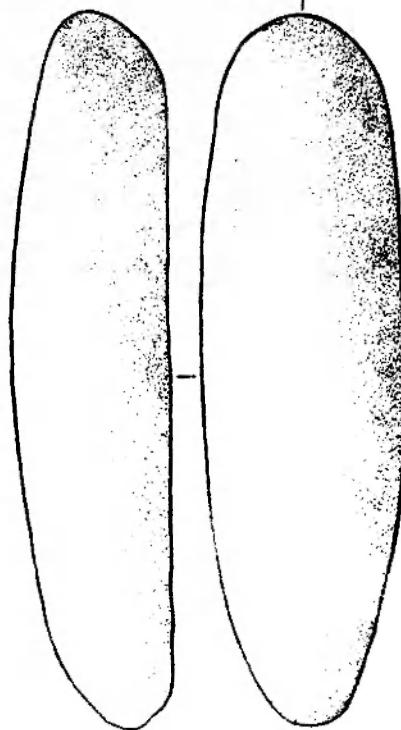
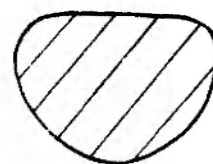
1 [145]



2 [146]



3 [147]



4 [148]



Рис. 28

*Рис. 29. Изделия эпохи бронзы: 1-место находки неизвестно; 2-зап.«Каменные могилы», Володарский р-н; 3-Талаковка, Новоазовский р-н; 4-Славянский р-н.*

*Fig. 29.. Bronze age wares: 1-place of find is unknown; 2-«Kamennyye mogily», Volodarsky dstr.; 3-Talakovka, Novoazovskyy dstr.; 4-Slavyansky dstr.*

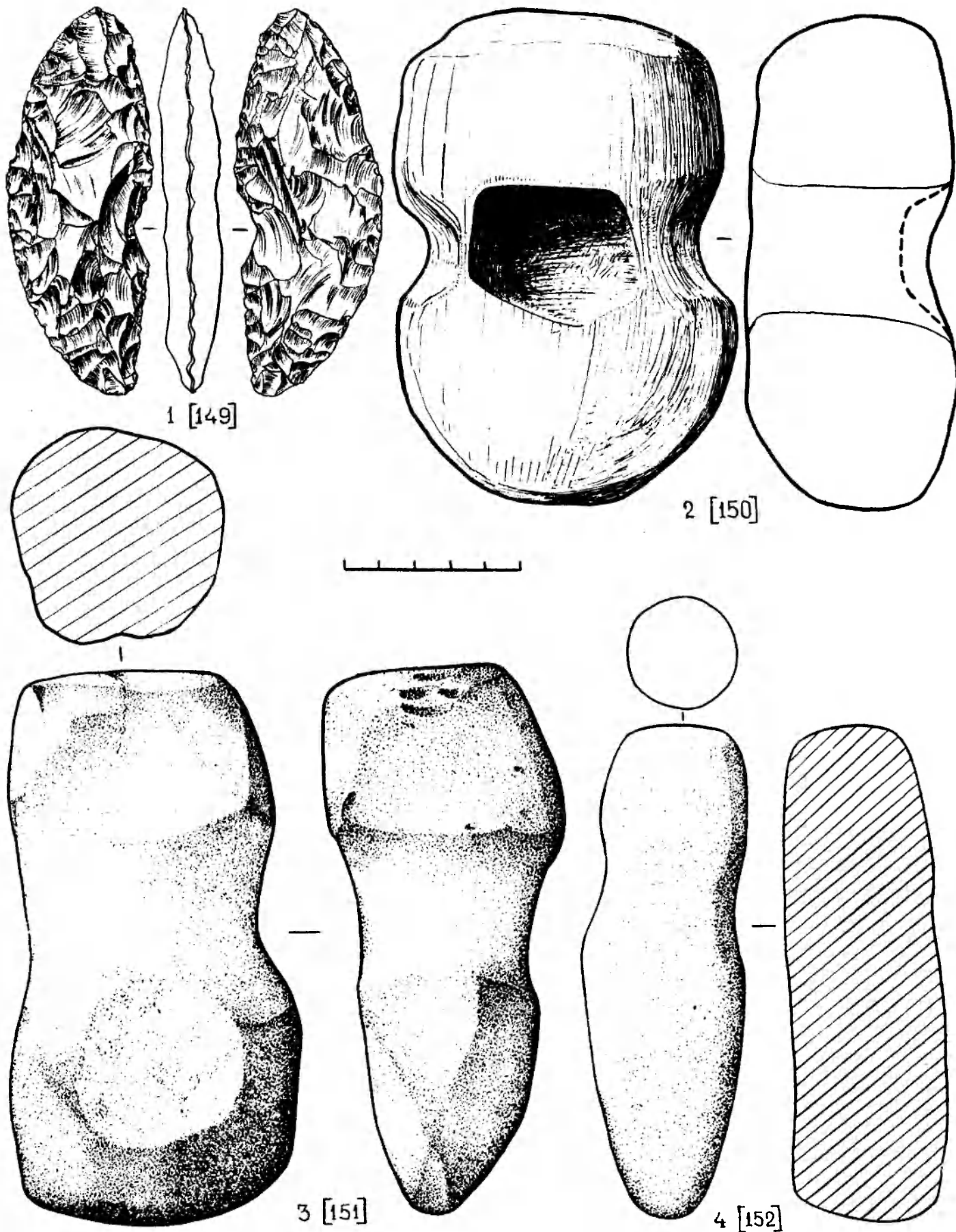


Рис. 29

*Рис.30. Каменные топоры эпохи бронзы: 1-место находки неизвестно; 2-Широкино, Новоазовский р-н; 3-Александровка, Марьинский р-н; 4-Калиновка, Новоазовский р-н;*

*Pic.30. Stone axes of bronze age: 1-place of find is unknown; 2-Shyrokino, Novoazovsky distr.; 3-Alexandrovka, Mar'yinsky distr; 4-Kalinovka, Novoazovsky distr*

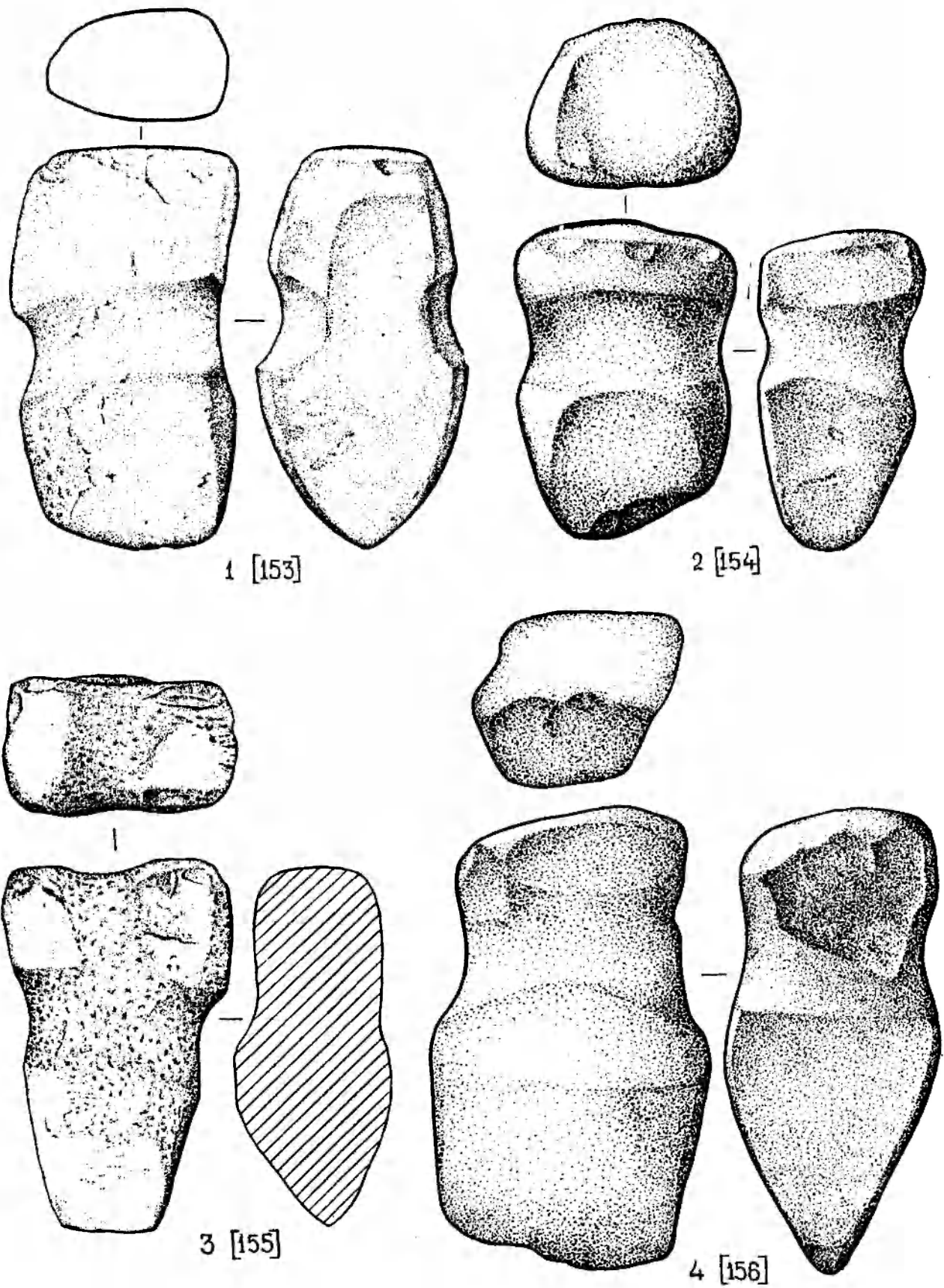


Рис. 30



*Рис.31. Каменные топоры эпохи бронзы: 1-место находки неизвестно; 2-Енакиево; 3-Волноваха;*

*Fig. 31. Stone axes of bronze age: 1-place of find is unknown; 2-Yenakiyevo; 3-Volnovakha.*

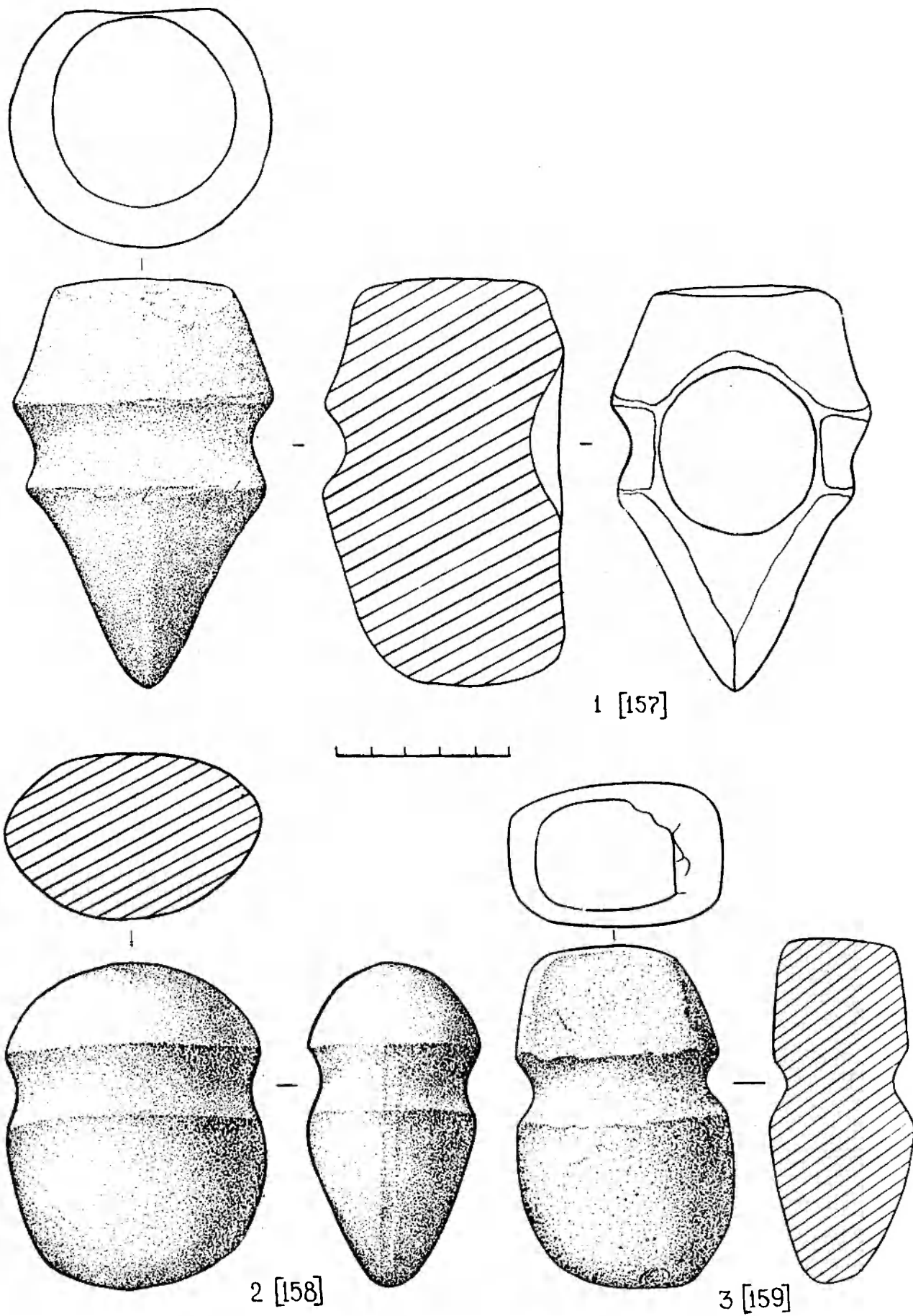


Рис. 31

*Рис.32. Каменные изделия эпохи бронзы: 1-Митьково-Качкары, Новоазовский р-н; 2- Славянский р-н; 3-с-з «Донбасс», Великоновоселковский р-н;*

*Fig. 32. Stone wares of bronze age: 1-Mit'kovo-Kachkary, Novoazovsky distr.; 2-Slavyansky distr.; 3-state farm «Donbass», Velikonovoselkovsky distr.*

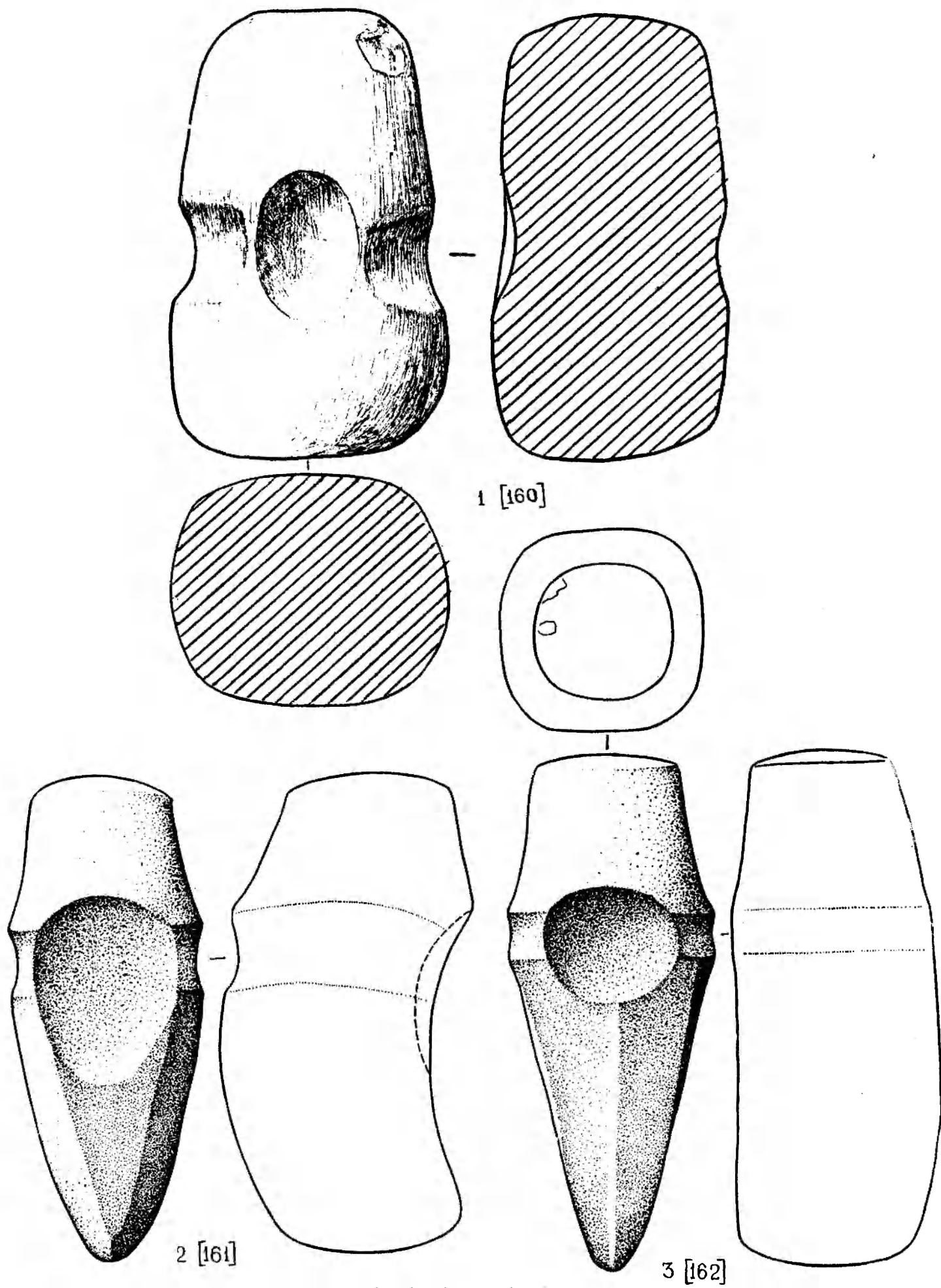
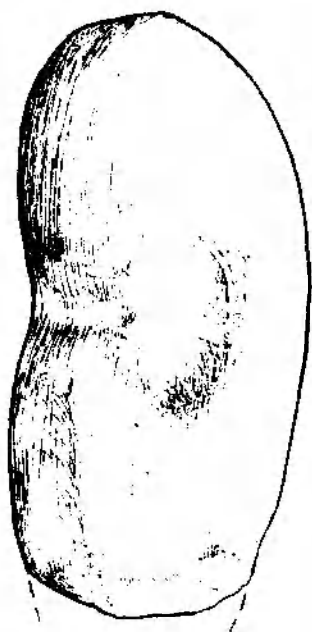


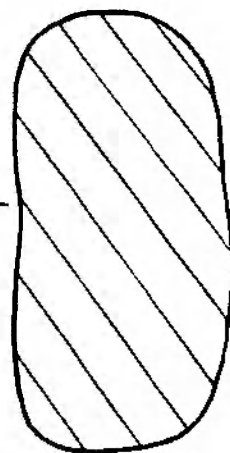
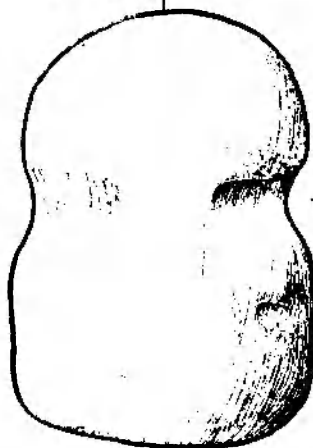
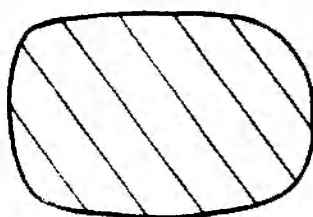
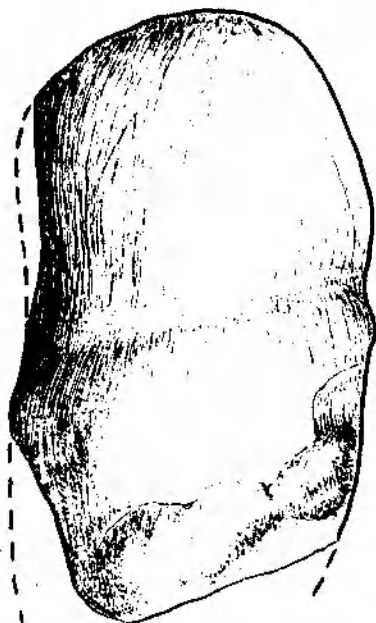
Рис. 32

*Рис.33. Каменные изделия эпохи бронзы: 1-3-Урзуф, Першотравневый р-н.*

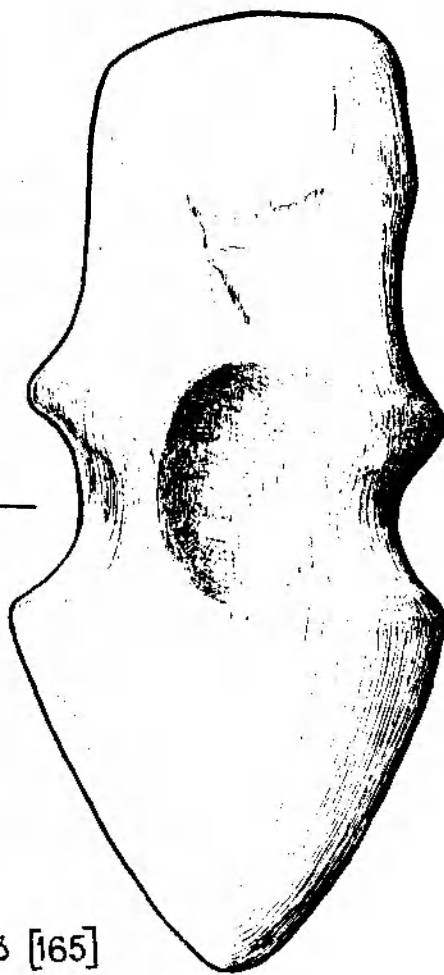
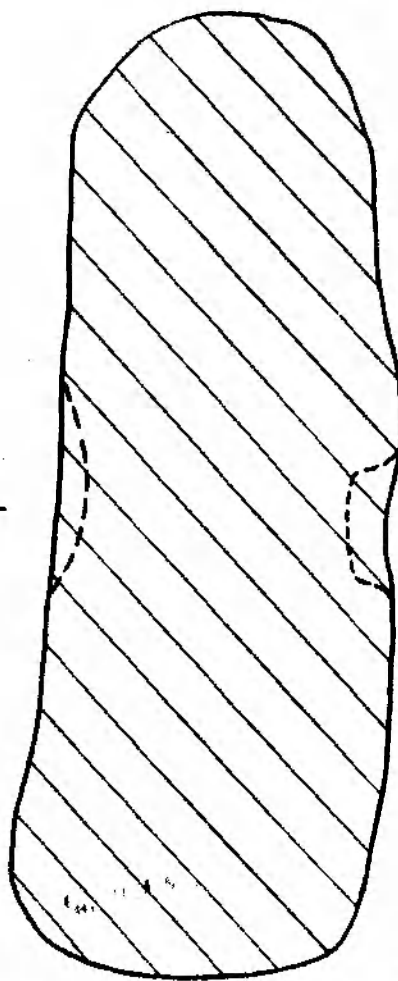
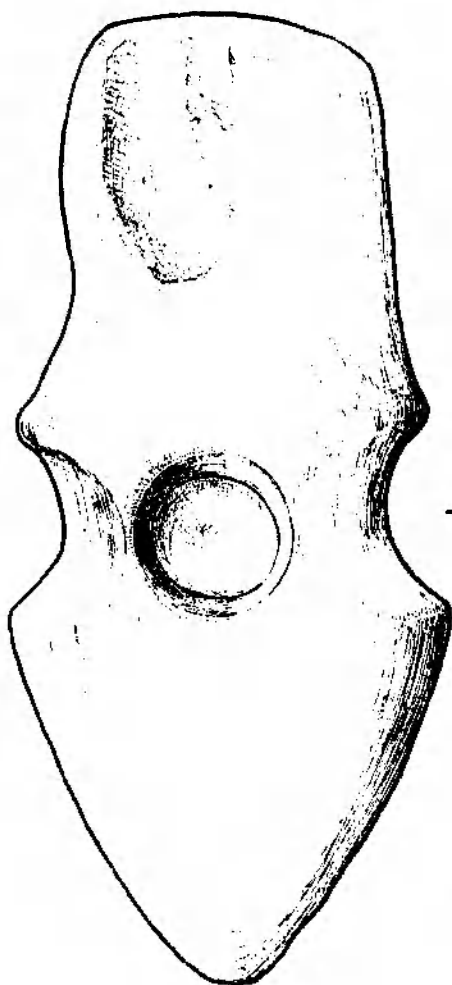
*Fig. 33. Stone wares of bronze epoch: 1-3-Urzuf, Pershotravnevyyi distr.*



1 [163]



2 [164]



3 [165]

Рис. 33



*Рис.34. Каменные изделия эпохи бронзы: 1-4-Урзуф, Першотравневый р-н.*

*Fig. 34. Stone wares of bronze age: 1-4-Urzuf, Pershotravnevyyi distr.*

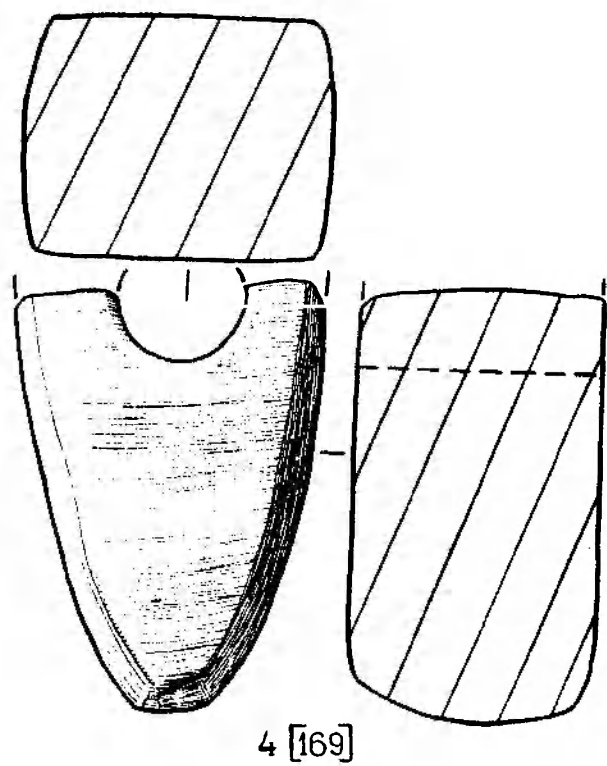
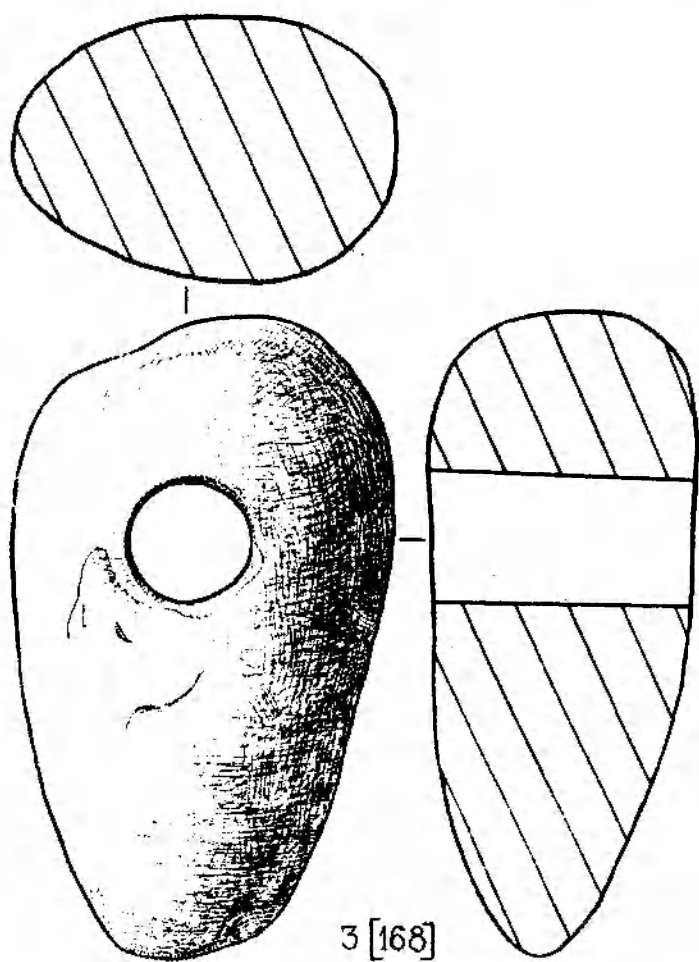
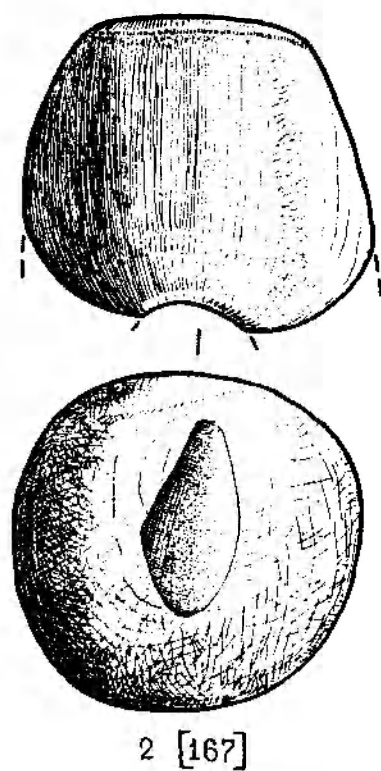
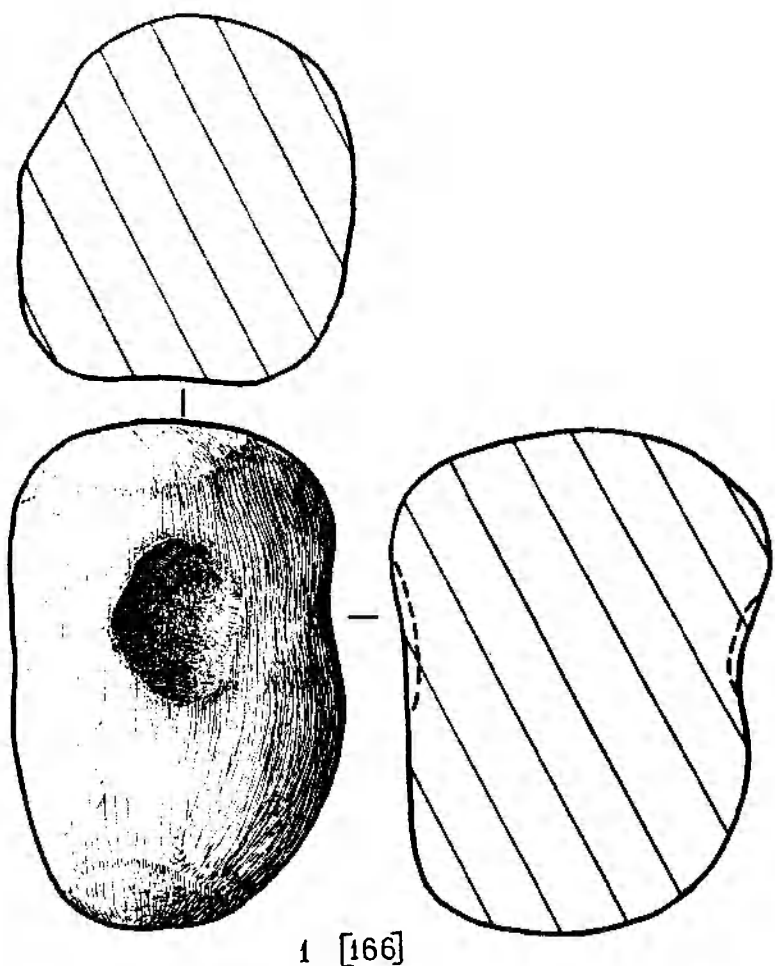


Рис. 34





*Рис. 35. Каменные изделия эпохи бронзы: 1-5-Урзуф, Першотравневый р-н.*

*Fig. 35 Stone wares of bronze age: 1-5-Urzuf, Pershotravnevyyi dstr.*

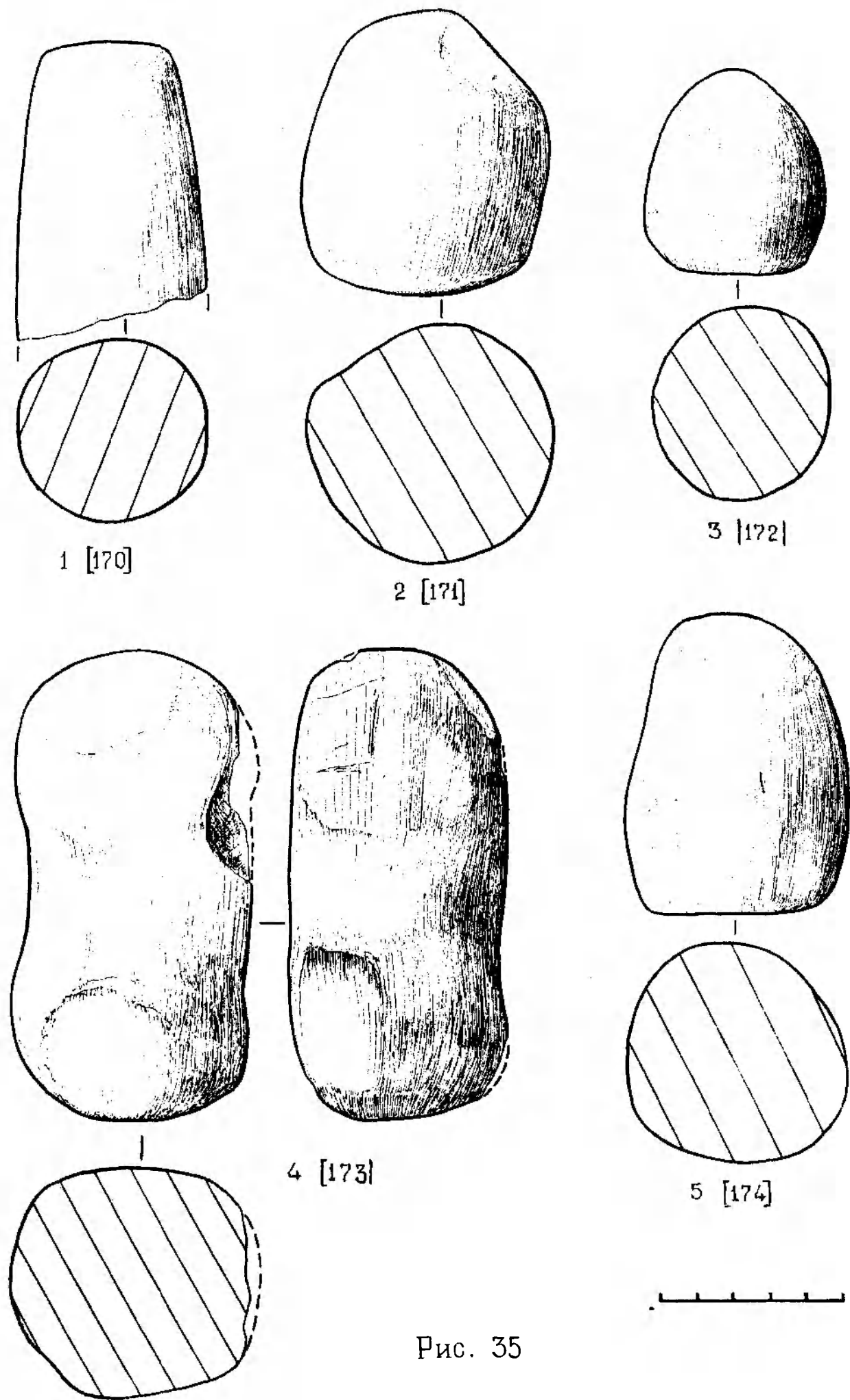


Рис. 35

*Рис.36. Каменные изделия эпохи бронзы: 1-Талаковка, Новоазовский р-н; 2-Марьинский р-н; 3-Артемовский р-н; 4-Талаковка, Новоазовский р-н; 5-Казацкое, Новоазовский р-н; 6-Казацкое, Новоазовский р-н.*

*Fig. 36. Stone wares of bronze age: 1-Talakovka, Novoazovsky dstr.; 2-Mar'yinsky dstr.; 3-Artyomovsky dstr.; 4-Talakovka, Novoazovsky dstr.; 5-Kazatskoye, Novoazovsky dstr.; 6-Kazatskoye, Novoazovsky dstr.*

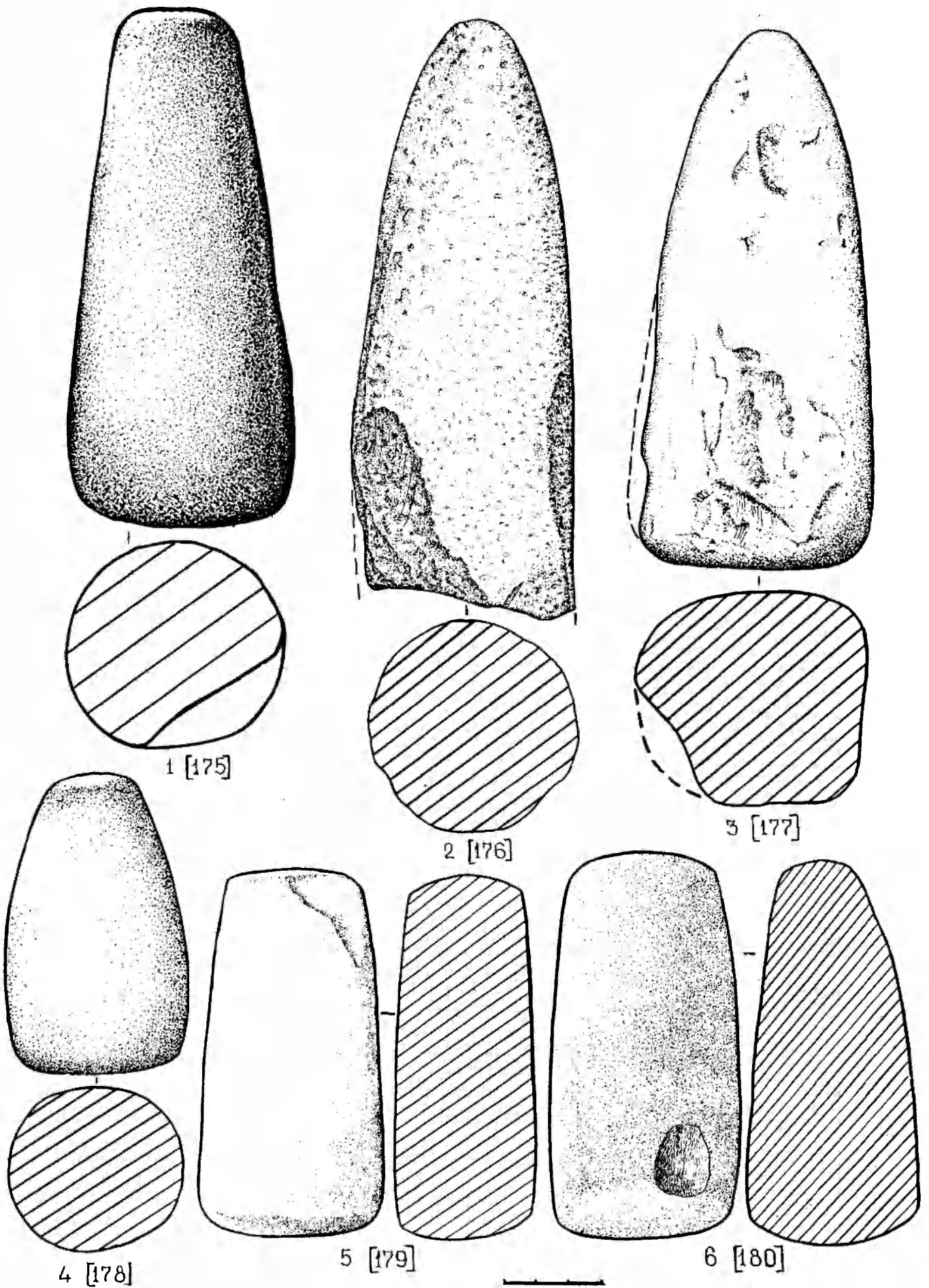


Рис. 36

*Рис.37. Каменные изделия эпохи бронзы: 1-Сегово, Новоазовский р-н; 2-Талаковка, Новоазовский р-н; 3-место находки неизвестно; 4-из коллекции Александровской гимназии; 5-Кривая Коса, Новоазовский р н; 6-Мариуполь; 7-Зрубное, Шахтерский р-н; 8-Сегово, Новоазовский р-н.*

*Fig. 37. Stone wares of bronze age: 1-Sedovo, Novoazovsky dstr.; 2-Talakovka, Novoazovsky dstr.; 3-place of find is unknown; 4-from Alexandrovskaya gymnasium's collection; 5-Krivaya Kosa, Novoazovsky dstr.; 6-Mariupol'; 7-Zrubnoye, Shakhtyorsky dstr; 8-Sedovo, Novoazovsky dstr.*


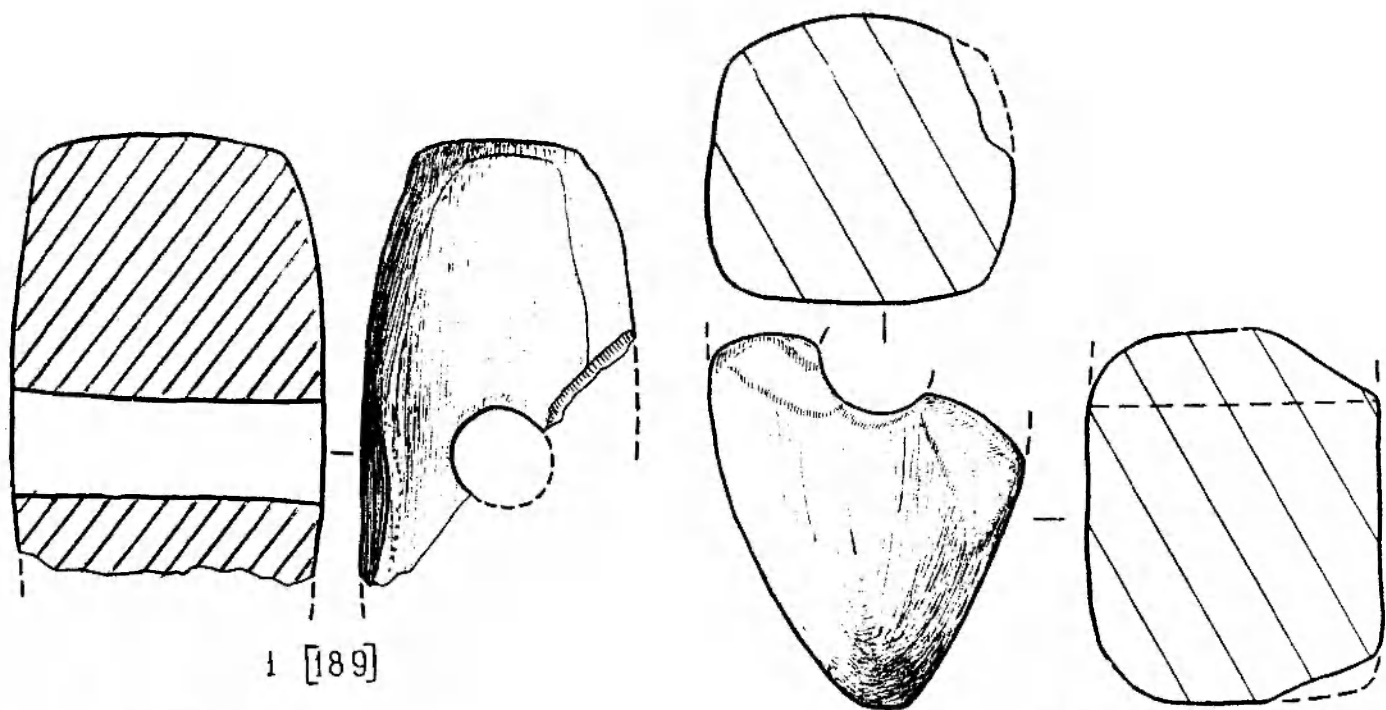


Рис. 37

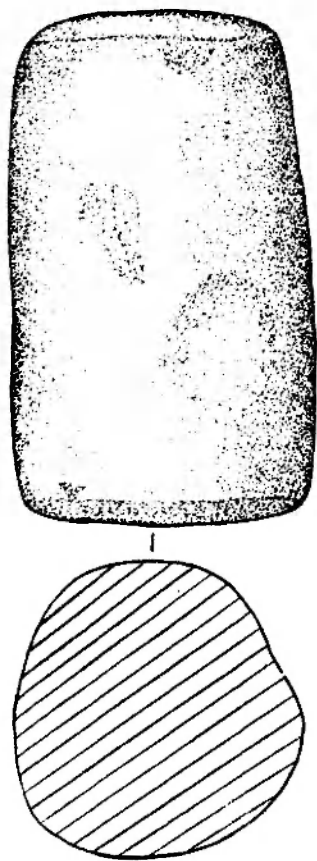
*Рис.38. Каменные изделия эпохи бронзы: 1-Кирилловка, Володарский р-н; 2-Урзуф, Першотравневый р-н; 3-Миньковка, Артемовский р-н; 4-Красное, Артемовский р-н.*

*Fig. 38. Stone wares of bronze age: 1-Kirillovka, Volodarsky dstr; 2-Urzuf, Pershotravnevyy dstr; 3-Min'kovka, Artyomovsky dstr.; 4-Krasnoye, Artyomovsky dstr.*

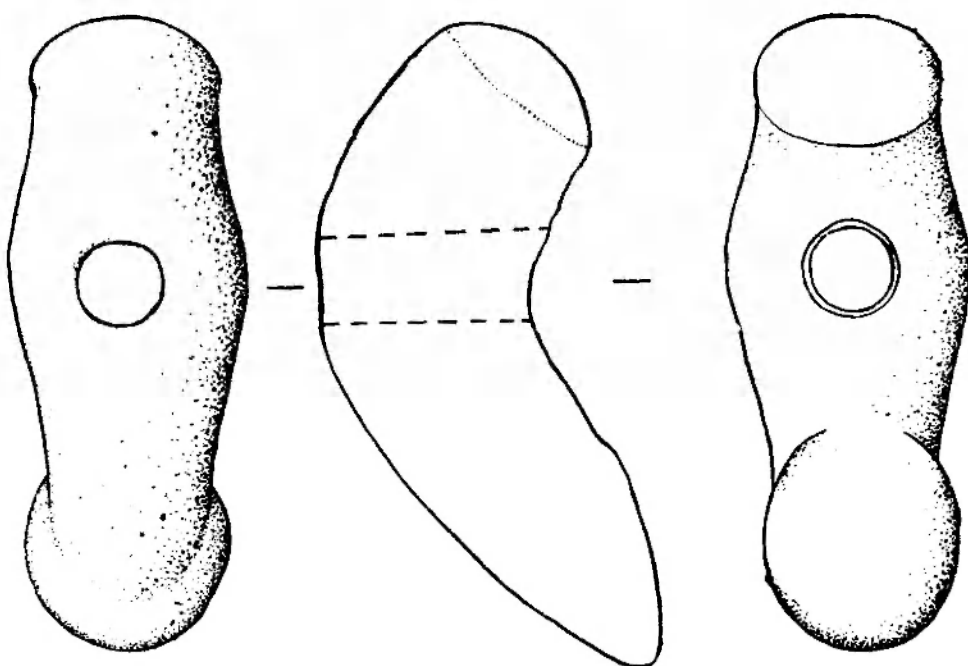


1 [189]

2 [190]



3 [191]



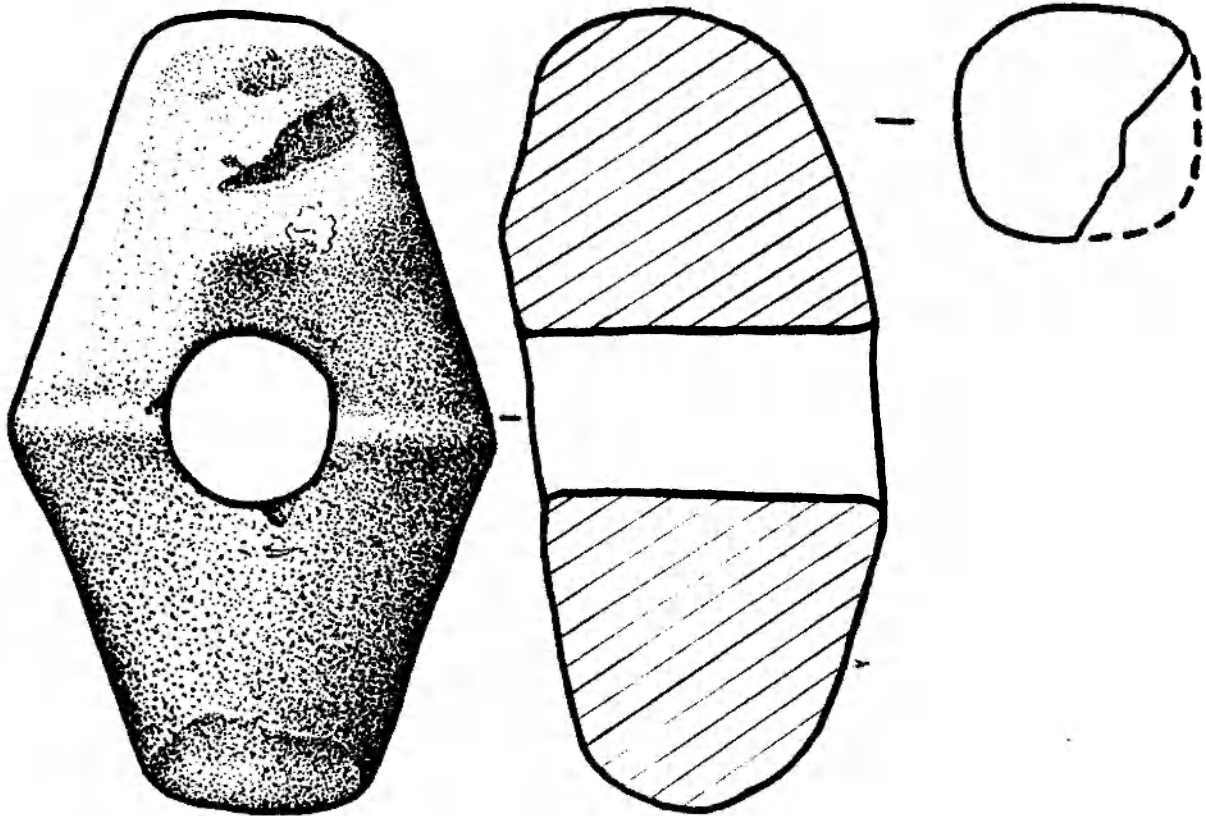
4 [192]

Рис. 38

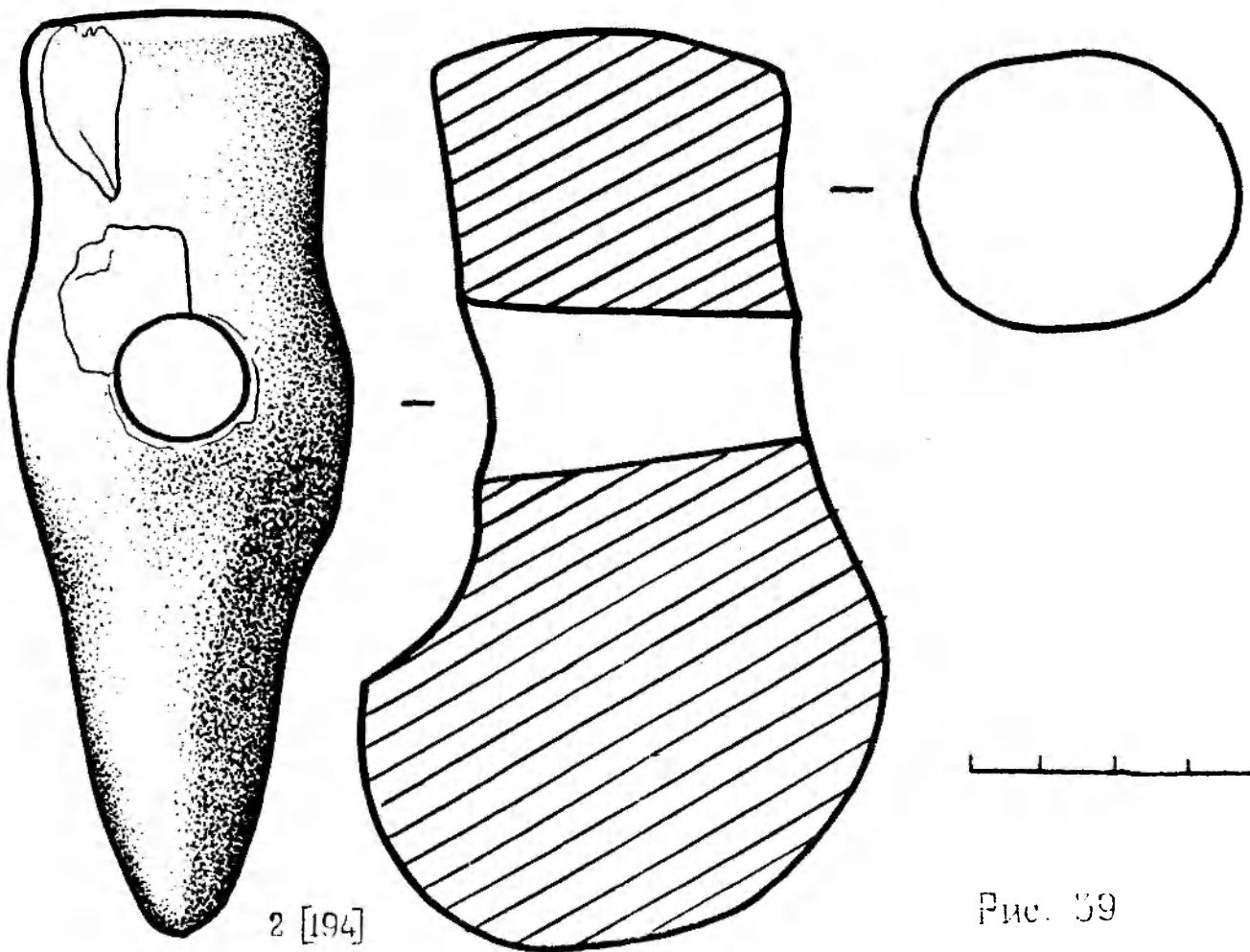


*Рис.39. Каменные изделия эпохи бронзы: 1-Авдеевка, 2-Славяногорск.*

*Fig. 39. Stone wares of bronze age: 1-Avdeyevka; 2-Slavyanogorsk.*



1 [193]



2 [194]

Рис. 39

Рис. 40. Карта находок сосудов бронзового века и металлических изделий:

195-с. Воскресенка, Великоновоселковский р-н; 197-с. Константинополь, Великоновоселковский р-н; 198-с. Талаковка, Новоазовский р-н; 199-с. Гранитное, Тельмановский р-н; 200-г. Краматорск; 201-г. Артемовск; 202-о. Волоковое, Краснолиманский р-н; 203,226-с. Диброва, Краснолиманский р-н; 205,206-с. Степановка, Константиновский р-н; 207-г. Константиновка; 208-с. Зажиточное, Тельмановский р-н; 209-с. Вишневатое, Запорожская обл.; 210-с. Пищевик, Новоазовский р-н; 211-Славянгорск; 213-с. Старомихайловка, Марьинский р-н; 214, 222-с. Богородичное, Славянский р-н; 215-Донецк; 216-с. Талаковка, Новоазовский р-н; 217-с. Кременевка, Володарский р-н; 218-Новоазовск; 220-с. Трехизбенка, Славяносербский р-н, Луганская обл.; 221-г. Краматорск; 222-Новопсков, Луганская обл.; 224-с. Агамовка, Славянский р-н; 225-Енакиево; 228-Харцызск.

Fig. 40. The map of bronze age vessels and metallic wares:

195-Voskresenka vlg., Velikonovoselkovsky dstr.; 197-Konstantinopol' vlg., Velikonovoselkovsky dstr.; 198-Talakovka vlg., Novoazovsky dstr.; 199-Granitnoye vlg., Tel'manovsky dstr.; 200-Kramatorsk; 201-Artyomovsk; 200-Volokovoye lake, Krasnolimansky dstr.; 203,226-Dibrova vlg., Krasnolimansky dstr.; 205,206-Stepanovka vlg., Konstantinovsky dstr.; 207-Konstantinovka; 208-Zazhytochnoye vlg., Tel'manovsky dstr.; 209-Vishnevatoye vlg., Zaporozh'ye region; 210-Pishchevik vlg., Novoazovsky dstr.; 211-Slavyanogorsk; 213-Staromikhaylovka vlg., Mar'yinsky dstr.; 214, 222-Bogorodichnoye vlg., Slavyansky dstr.; 215-Donetsk; 216-Talakovka vlg., Novoazovsky dstr.; 217-Kremenyovka vlg., Volodarsky dstr.; 218-Novozovsk; 220-Tryokhizbyonka vlg., Slavyanoserbsky dstr., Lugansk region; 221-Kramatorsk; 222-Novopskov, Lugansk region; 224-Adamovka vlg., Slavyansky dstr.; 225-Yenakiyevo; 228-Khartsyzsk.

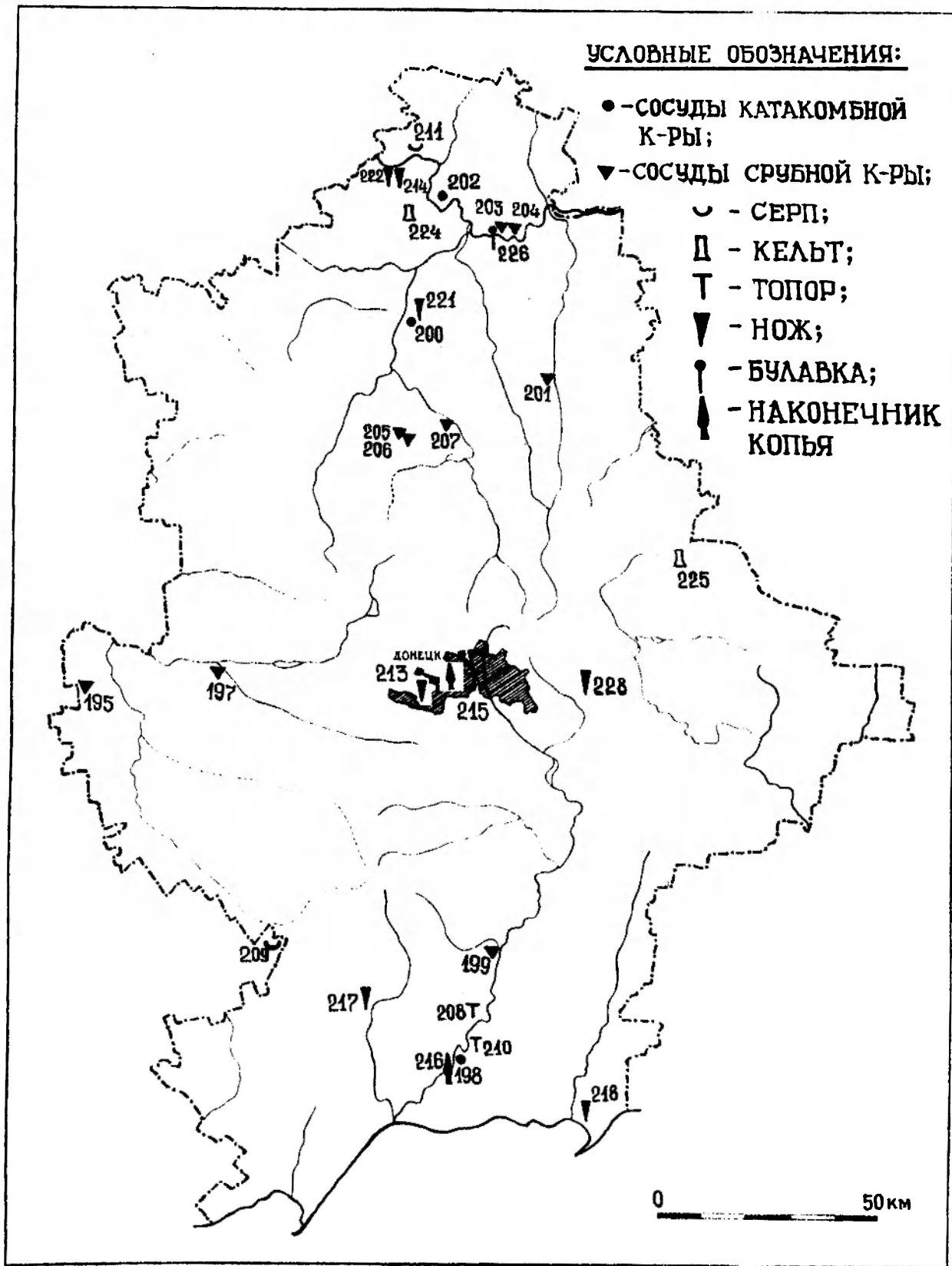




Рис. 40

*Рис. 41. Сосуды эпохи бронзы: 1-Воскресенка, Великоновоселковский р-н; 2-место находки неизвестно; 3-Константинополь, Великоновоселковский р-н; 4-Талаковка, Новоазовский р-н; 5-Гранитное, Тельмановский р-н; 6-Краматорск.*

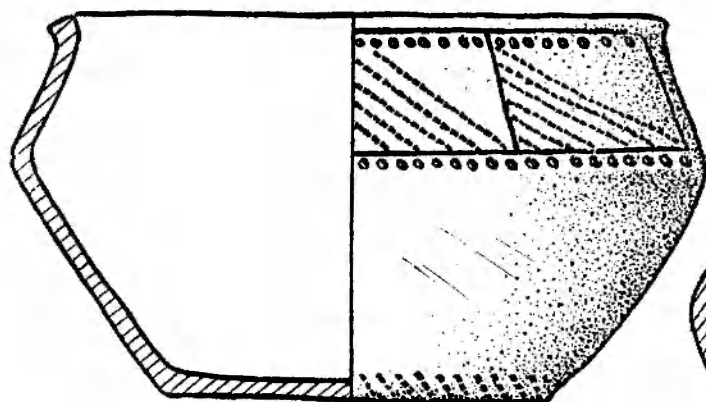
*Fig. 41. Vessels of bronze age: 1- Voskresenka, Velikonovoselkovsky distr.; 2-place of find is unknown; 3-Konstantinopol', Velikonovoselkovsky distr; 4-Talakovka, Novoazovsky distr.; 5-Granitnoye, Tel'manovsky distr.; 6-Kramatorsk.*



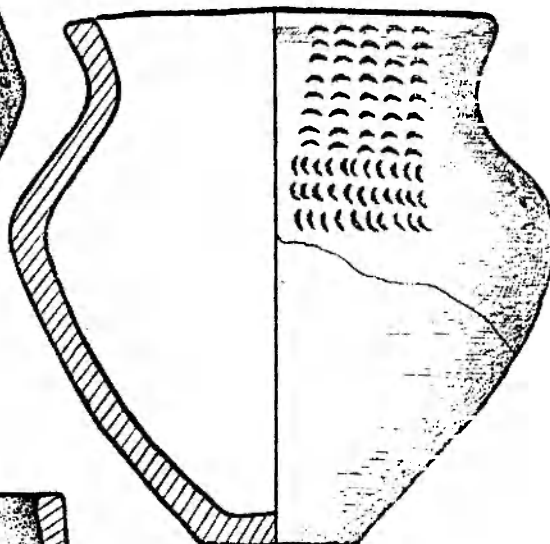
1 [195]



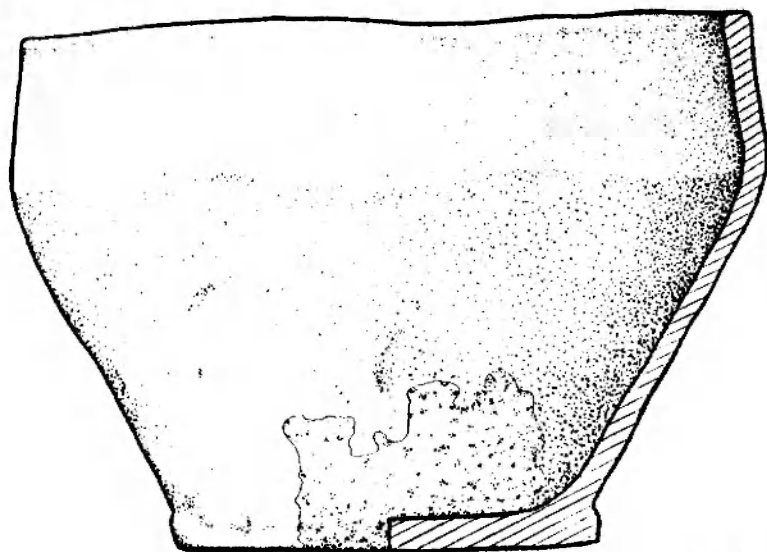
2 [196]



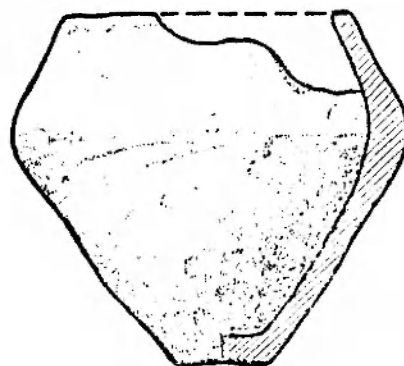
3 [197]



4 [198]



5 [199]



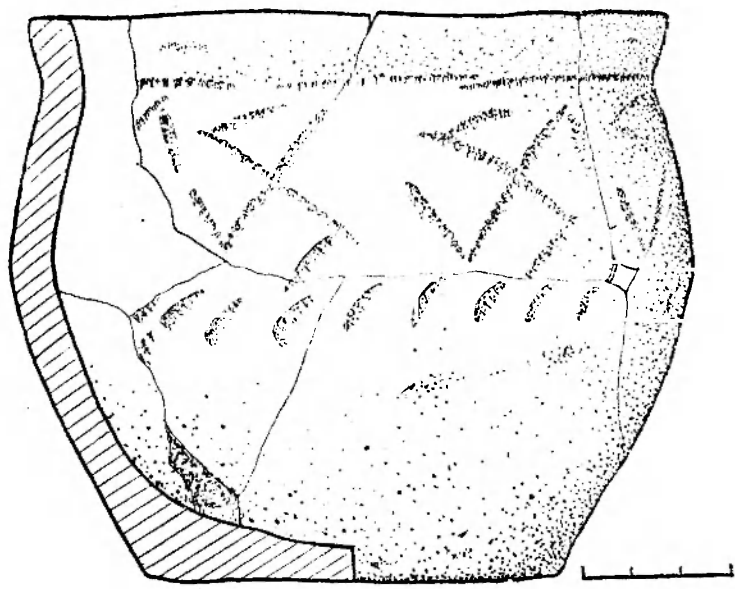
6 [200]



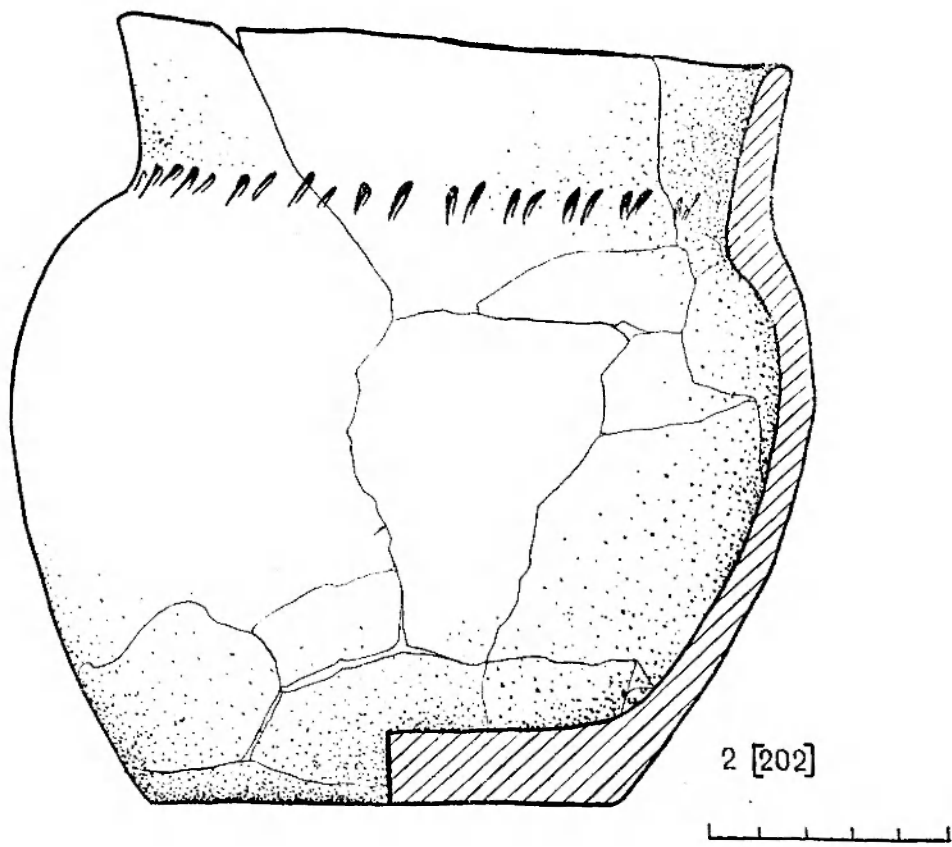
Рис. 41

*Рис. 42. Сосуды эпохи бронзы: 1-Артемовск; 2-о. Волоковое, Краснолиманский р-н.*

*Fig. 42. Vessels of bronze age: 1-Artyomovsk; 2-lake Volokovoye, Krasnolimansky distr.*



1 [201]



2 [202]

Рис. 42



*Рис. 43. Сосуды срубной культуры: 1-Диброва, Краснолиманский р-н; 2-Славянский р-н; 3,4-Степановка, Константиновский р-н; 5-Константиновка.*

*Fig. 43. Vessels of timber-grave culture: 1-Dibrova, Krasnolimansky distr.; 2-Slavyansky distr.; 3,4-Stepanovka, Konstantinovsky distr.; 5-Konstantinovka.*

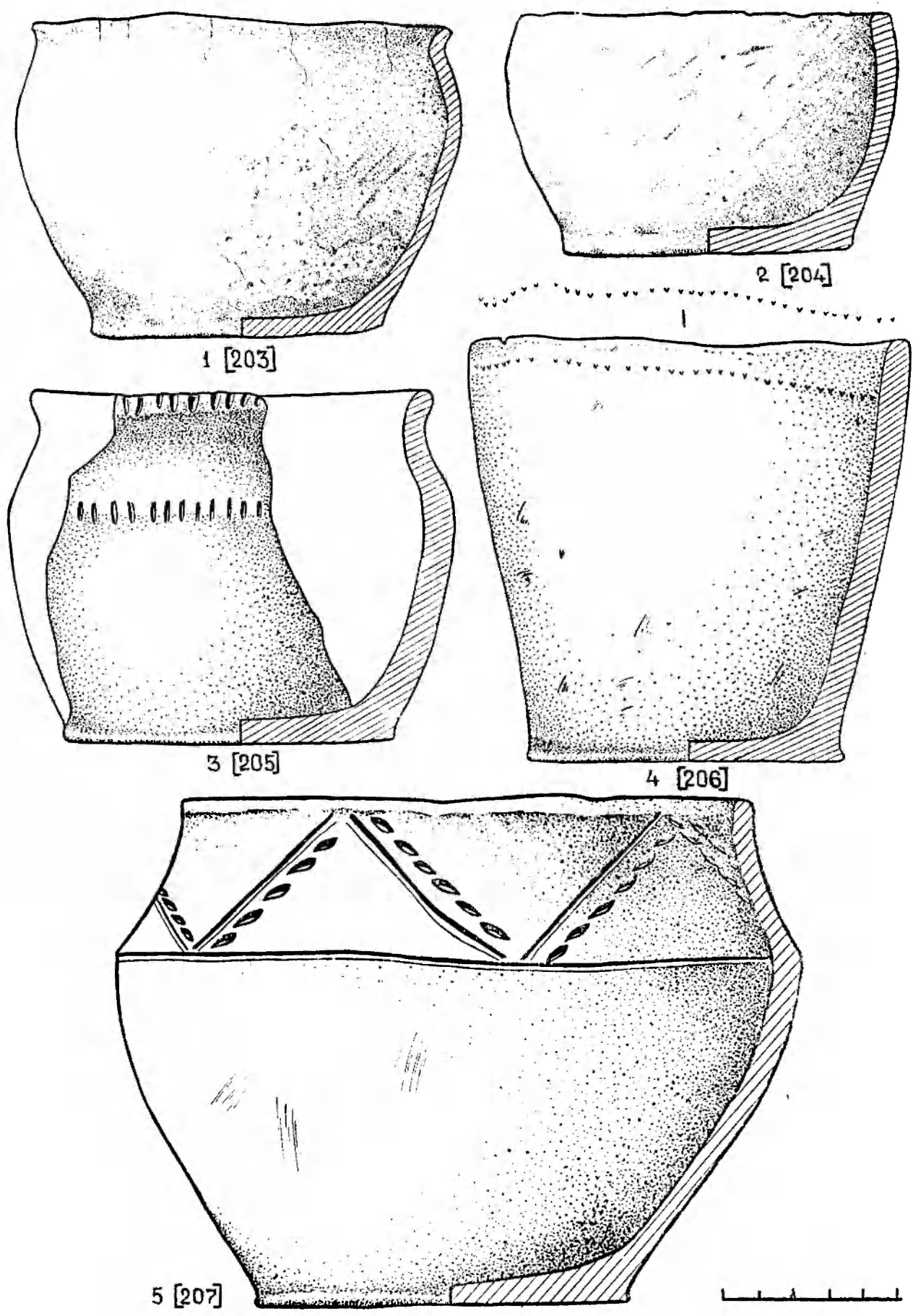


Рис. 43

*Рис. 44. Бронзовые изделия эпохи бронзы: 1-Зажиточное, Тельмановский р-н; 2-Вишневатое, Запорожская обл.; 3-Пищевик, Новоазовский р-н; 4-Славяногорск.*

*Fig. 44. Bronze wares of bronze age: 1-Zazhytochnoye, Tel'manovsky distr.; 2-Vishnevatoye, Zaporozhye region; 3-Pishchevik, Novoazovsky distr.; 4-Slavyanogorsk.*

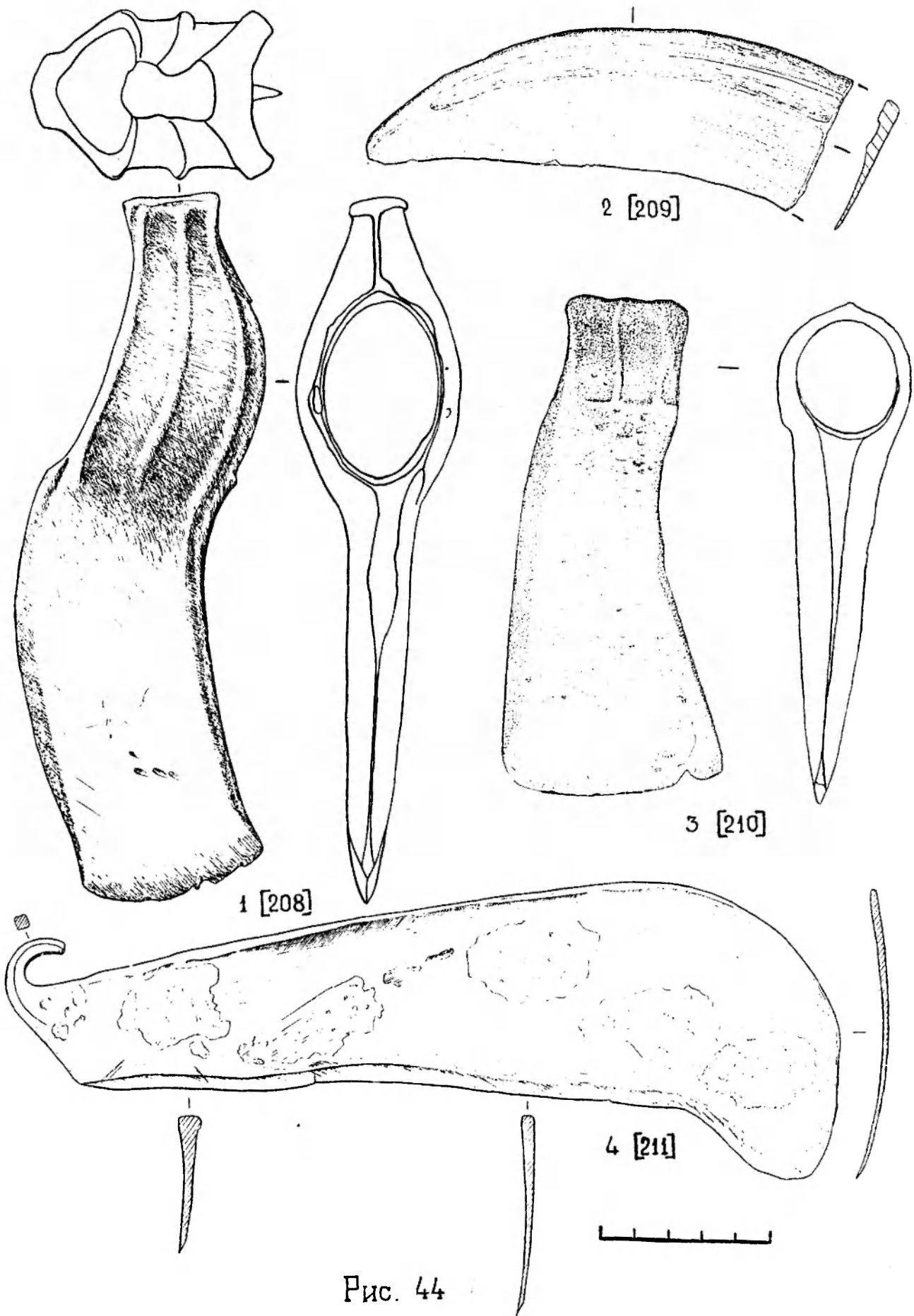


Рис. 44

*Рис. 45. Бронзовые изделия эпохи бронзы: 1-место находки неизвестно; 2-Старомихайовка, Марьинский р-н; 3-Богородичное, Славянский р-н; 4-Донецк; 5-Талаковка, Новоазовский р-н.*

*Fig. 45. Bronze wares of bronze age: 1-place of find is unknown; 2-Staromikhailovka, Mar'yinsky distr.; 3-Bogorodichnoye, Slavyansky distr.; 4-Donetsk; 5-Talakovka, Novoazovsky distr.*

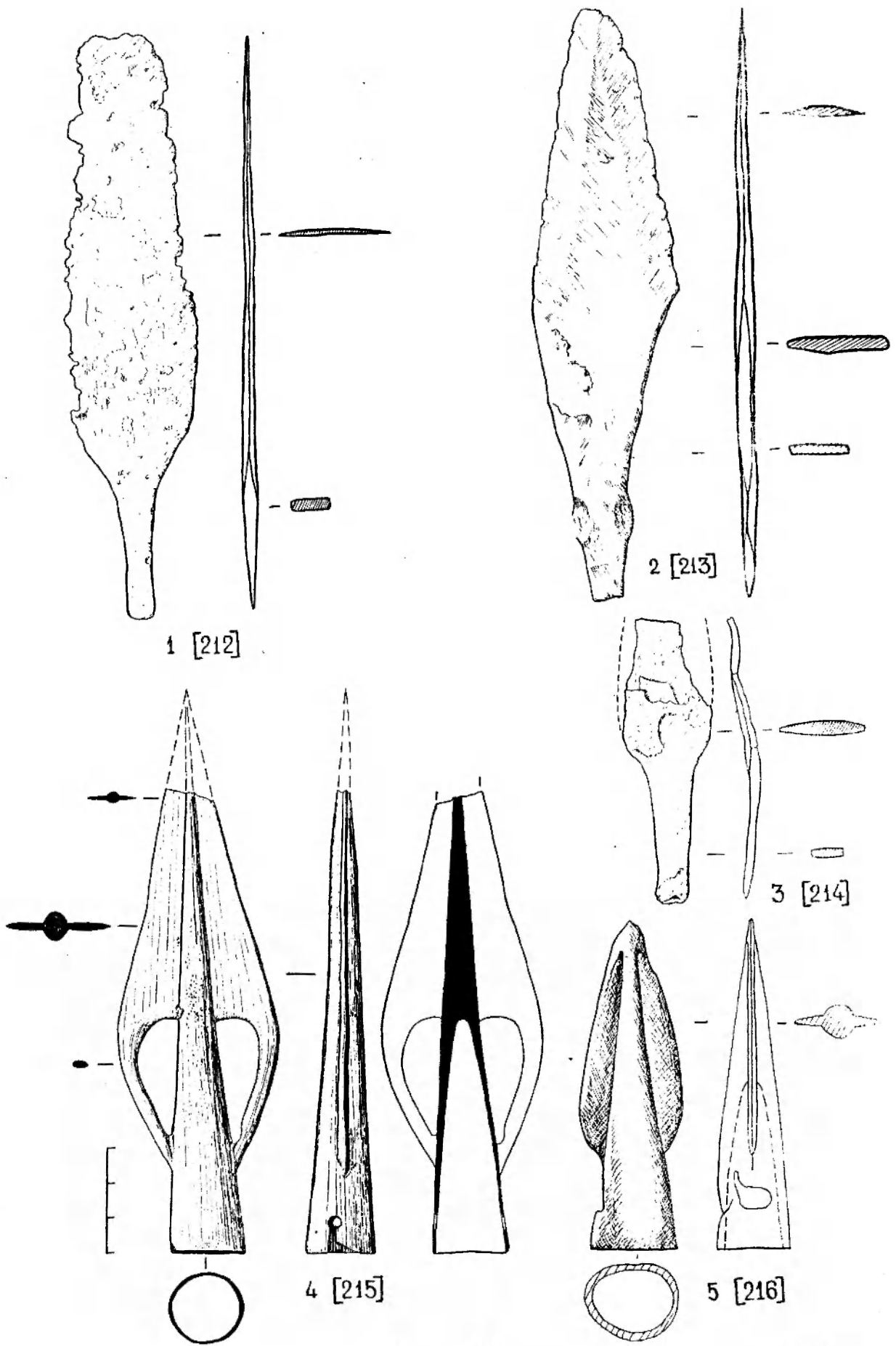


Рис. 45

*Рис. 46. Бронзовые ножи эпохи поздней бронзы: 1-Кременевка, Володарский р-н; 2-Новоазовск; 3-Сватово, Луганская обл.; 4-Трехизбенка, Славяносербский р-н, Луганская обл; 5-Краматорск; 6-Богородичное, Славянский р-н.*

*Fig. 46. Bronze knives of later bronze age: 1-Kremenyovka, Volodarsky distr.; 2-Novozovsk; 3-Svatovo, Lugansk region; 4-Tryokhizbyonka, Slavyanoserbsky distr., Lugansk region; 5-Kramatorsk; 6-Bogorodichnoye, Slavyansky distr.*

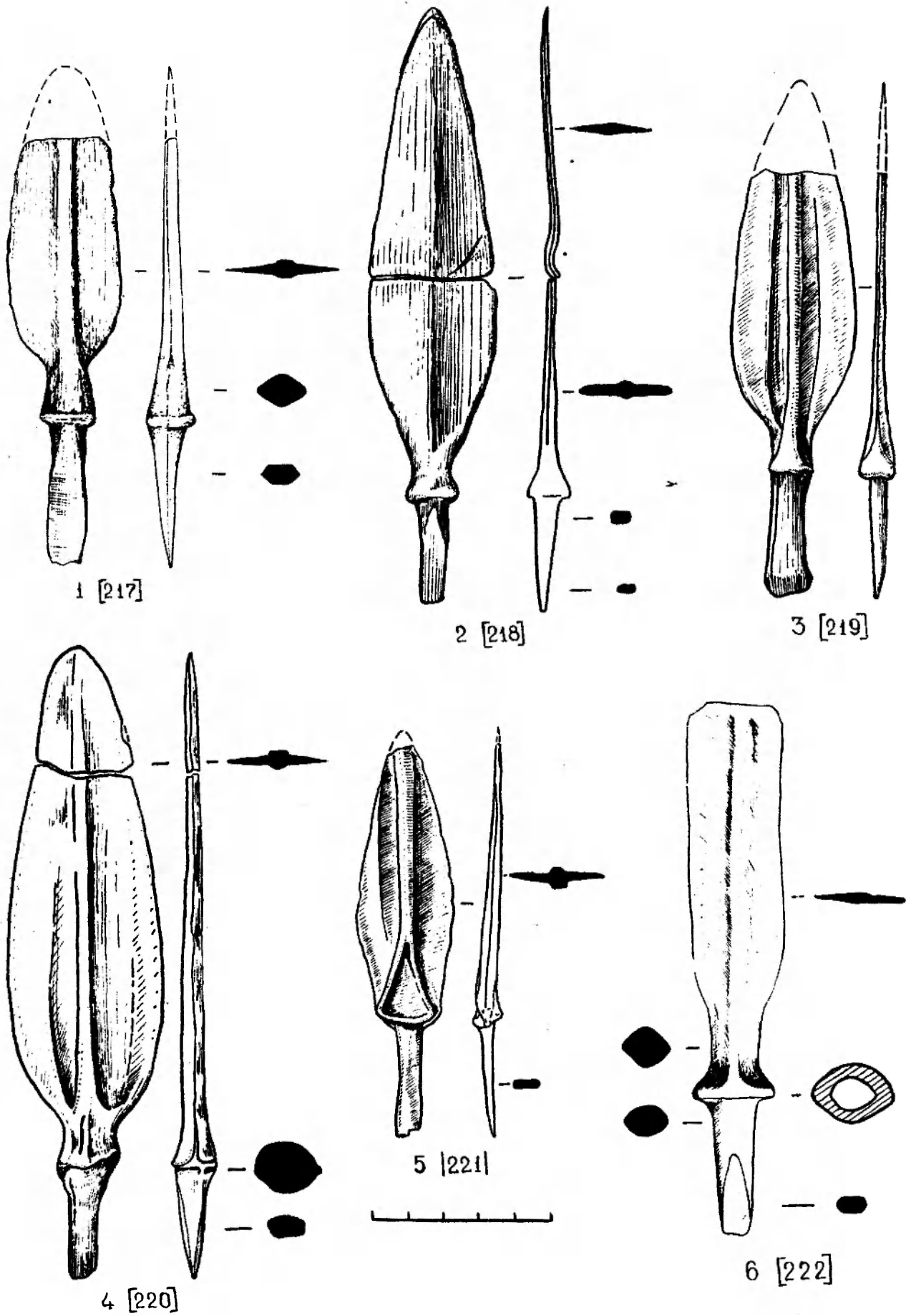


Рис. 46



*Рис. 47. Кельты эпохи бронзы: 1-Новопсков, Луганская обл.; 2-Агамовка, Славянский р-н; 3-Енакиево.*

*Fig. 47. Celts of bronze age: 1-Novopskov, Lugansk region; 2-Adamovka, Slavyansky distr.; 3-Yenakiyev.*

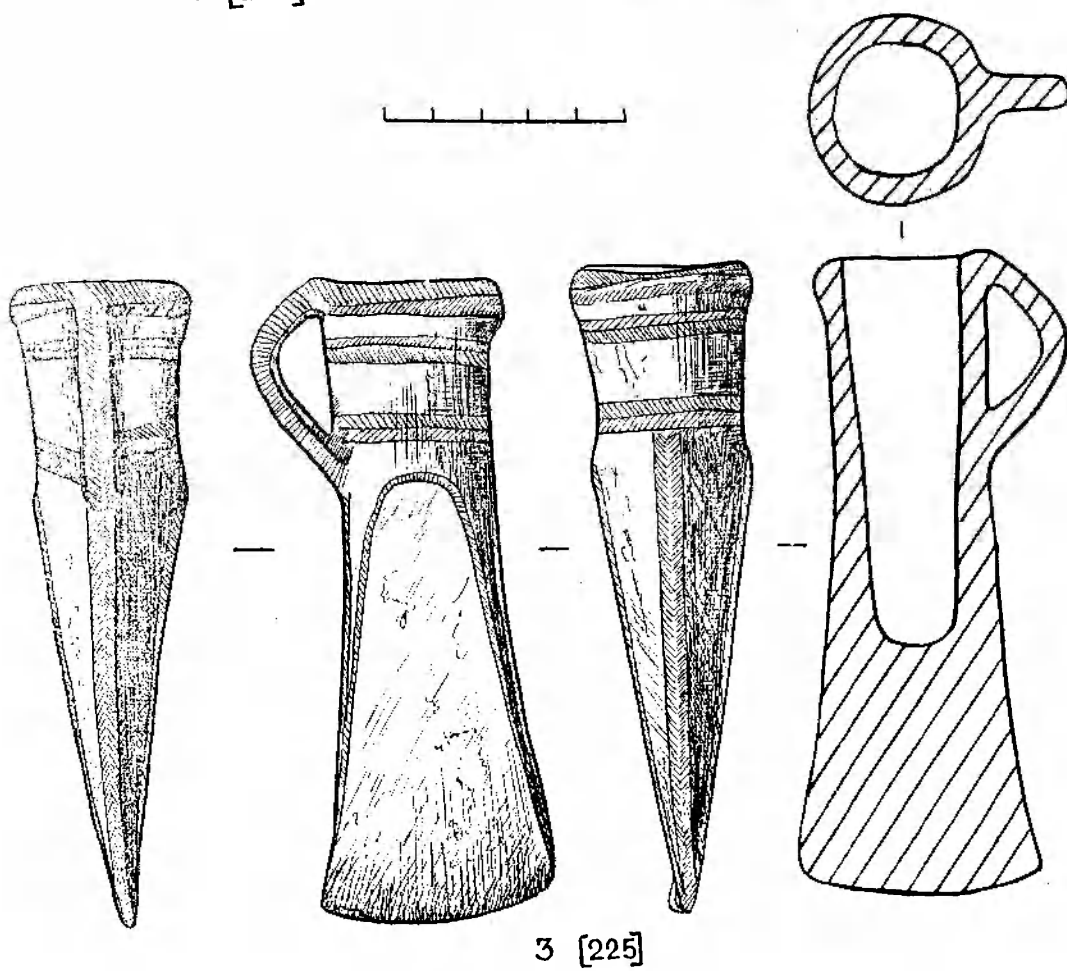
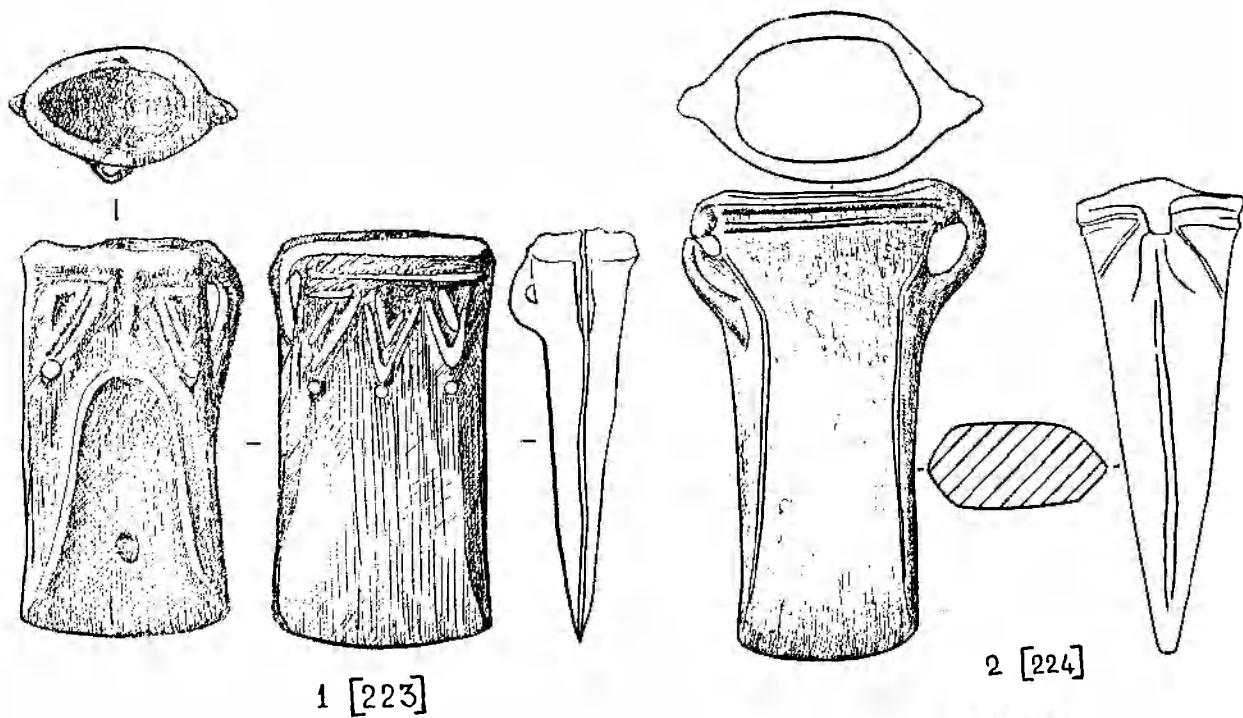


Рис. 47

*Рис . 48. Бронзовые изделия эпохи бронзы: 1-Диброва, Краснолиманский р-н; 2-место находки неизвестно; 3-Харцызск.*

*Fig. 48. Bronze wares of bronze age: 1-Dibrova, Krasnoliman-sky distr.; 2-place of find is unknown; 3-Khartsyzsk.*





Рис. 48

Рис. 49. Карта находок предскифского и скифского периода:

229-Константиновка; 230-Волоковое, Краснолиманский р-н; 232-Малоигнатьевка, Волновакхский р-н; 233,234-Федоровка, Володарский р-н; 235,236-Славянский р-н; 237-А-Красновка, Волновакхский р-н; 237-Ялта, Першотравневый р-н; 238,270-Донецк; 239-Староигнатьевка, Тельмановский р-н; 241-Хантарама, Тельмановский р-н; 242-Зимовники, Свердловский р-н, Луганская обл.; 243-Янисоль, Володарский р-н; 244-Пришиб, Славянский р-н; 245-Стыла, Старобешевский р-н; 246,247,255,257,259,260,248,249-Мариуполь; 250-Артемовский р-н; 251-Славяногорск; 252,253-Новоазовск; 254,266-Безыменное, Новоазовский р-н; 258-Степановка, Шахтерский р-н; 261-Мариуполь; 263-Славянский р-н; 264-Красноармейский р-н; 265-Провалье, Свердловский р-н, Луганская обл.; 267,268-Мелекино, Першотравневый р-н; 269,272-Белосарайская Коса, Першотравневый р-н.

*Fig.49. The map of preskiphan and skiphan period finds:*

229-Konstantinovka; 230-Volokovoye, Krasnolimansky distr.; 232-Maloignat'yevka, Volnovakhsky distr.; 233,234-Fedorovka, Volodarsky distr.; 235,236-Slavyansky distr.; 237-A-Krasnovka, Volnovakhsky distr.; 237-Yalta, Pershotravnevyi distr.; 238,270-Donetsk; 239-Staroignat'yevka, Tel'manovskiy distr.; 241-Khentarama, Tel'manovskiy distr.; 242-Zimovniki, Sverdlovskiy distr. Lugansk region; 243-Yanisol', Volodarsky distr.; 244-Prishyb, Slavyansky distr.; 245-Styla, Starobeshevskiy distr.; 246, 247, 255, 257, 259, 260, 248, 249-Mariupol'; 250-Artyomovskiy distr.; 251-Slavyanogorsk; 252,253-Novozovsk; 254,266-Bezymennoye, Novoazovskiy distr.; 258-Stepanovka, Shakhtyorskiy distr.; 261-Mariupol'; 263-Slavyansky distr.; 264-Krasnoarmeyskiy distr.; 265-Proval'ye, Sverdlovskiy distr., Lugansk region; 267,268-Melekino, Pershotravnevyi distr.; 269,272-Belosaraiskaya Kosa, Pershotravnevyi distr.

УСЛОВНЫЕ ОБОЗНАЧЕНИЯ:

- ↑ - НАКОНЕЧНИК СТРЕЛЫ;
- ⚔ - АКИНАК;
- ⊖ - КАМЕННЫЙ ТОПОР-МОЛОТ;
- ▣ - РОГОВОЙ ТОПОР-МОЛОТ;
- ⚔ - ЧЕКАН;
- Н - НОЖ;
- - БРАСЛЕТ;
- Δ - ВОРВАРКА;
- ⊖ - БЛЯШКА;
- Δ - СТАТУЭТКА

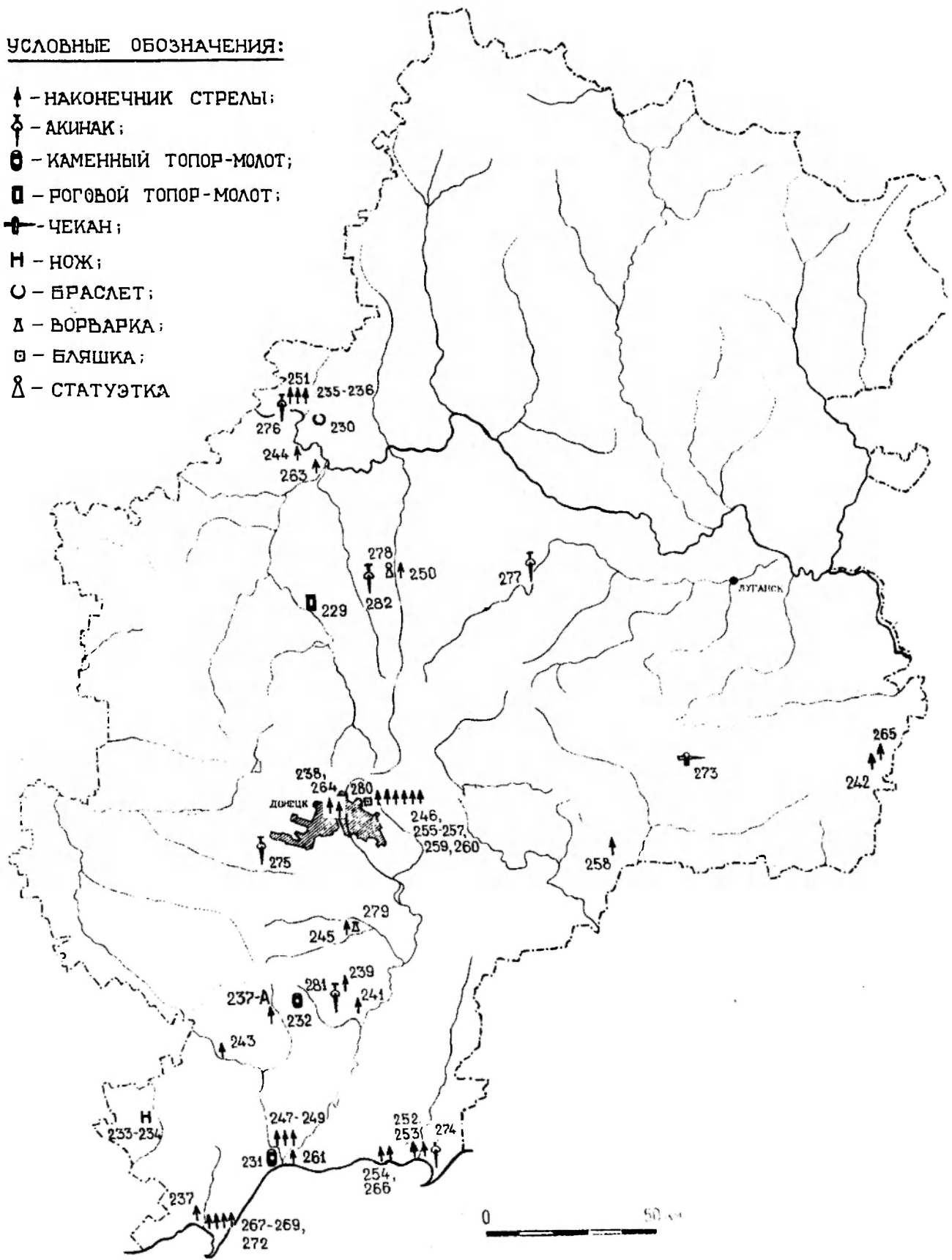


Рис. 49

*Рис. 50. Изделия предскифского времени: 1-Константиновка; 2-Волоковое, Краснолиманский р-н; 3-место находки неизвестно; 4-Малюгнатьевка, Волновахский р-н; 5-7-Федоровка, Володарский р-н.*

*Fig. 50. Wares of preskiphan period: 1-Konstantinovka; 2-Volokovoye, Krasnolimansky dstr.; 3-place of find is unknown; 4-Malioignat'yevka, Volnovakhsky dstr.; 5-7-Fyodorovka, Volodarsky dstr.*

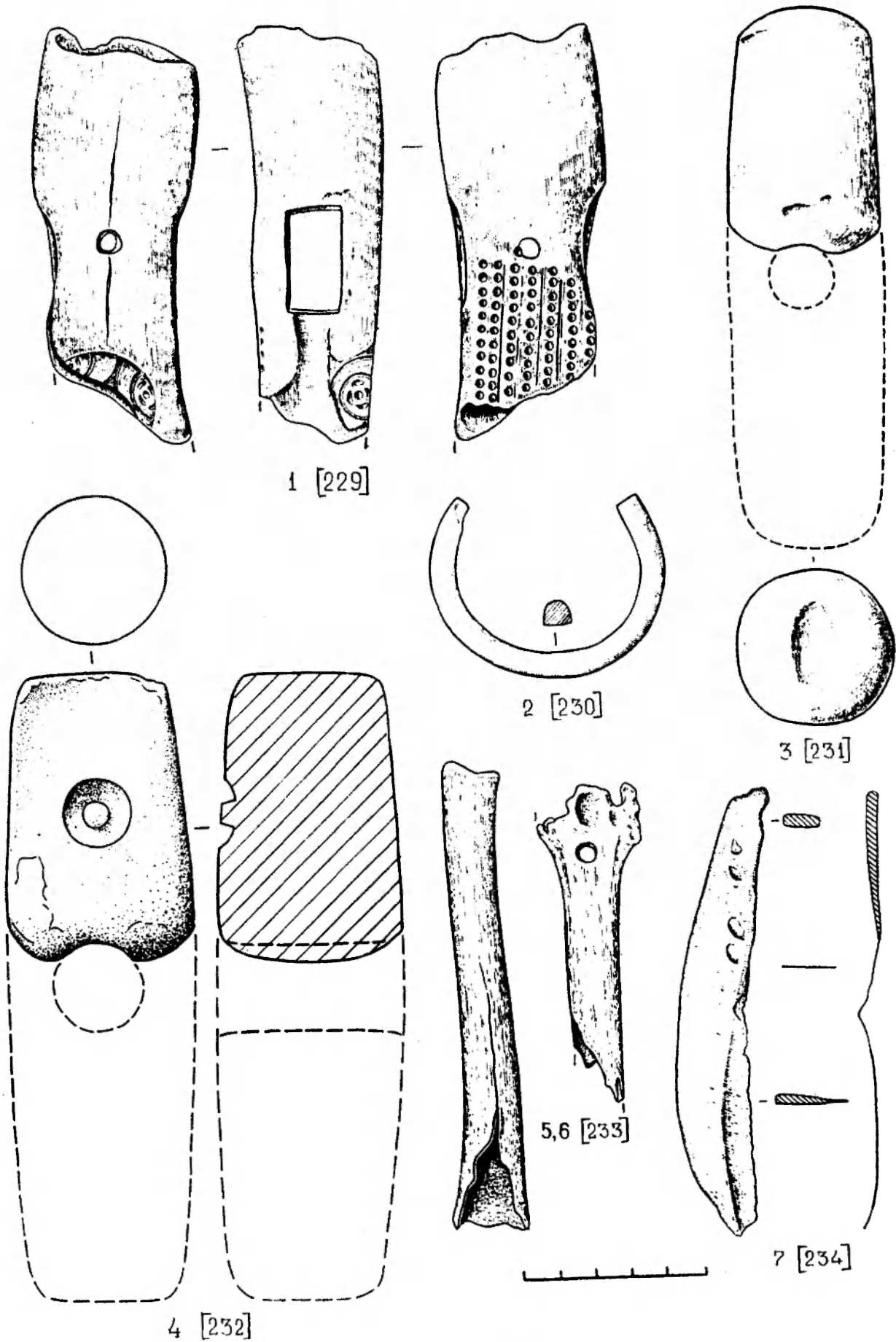


Рис. 50



Рис. 51. Бронзовые стрелы предскифского и скифского времени: 1,2-Славянский р-н; 3-Ялта, Першотравневый р-н; 3-А-Красновка, Волновахский р-н; 4-Донецк; 5-Староигнат'евка, Тельмановский р-н; 6-место находки неизвестно; 7-б.Хантарама, Тельмановский р-н; 8-Зимовники, Свердловский р-н, Луганская обл; 9-Янисоль, Володарский р-н; 10-Пришиб, Славянский р-н; 11-Стыла, Старобешевский р-н; 12,13-Макеевка; 14,15-Мариуполь; 16-Артемовский р-н; 17-Славяногорск; 18,19-Новоазовск; 20-Безыменное, Новоазовский р-н.

*Fig. 51. Bronze arrows of preskiphian and skiphian periods: 1,2-Slavyansky dstr.; 3-Yalta, Pershotravnevyy dstr.; 3-A-Krasnovka, Volnovakhsky dstr.; 4-Donetsk; 5-Staroignat'yevka, Tel'manovsky dstr.; 6-place of find is unknown; 7-Khantarama, Tel'manovsky dstr.; 8-Zimovniki, Sverdlovsky dstr., Lugansk region; 9-Yanisol', Volodarsky dstr.; 10-Prishyb, Slavyansky dstr.; 11-Styla, Starobeshhevsky dstr.; 12, 13- Makeyevka; 14, 15-Mariupol'; 16-Artyomovsky dstr.; 17-Slavyanogorsk; 18, 19-Novozovsk; 20-Bezymennoye, Novoazovsky dstr.*

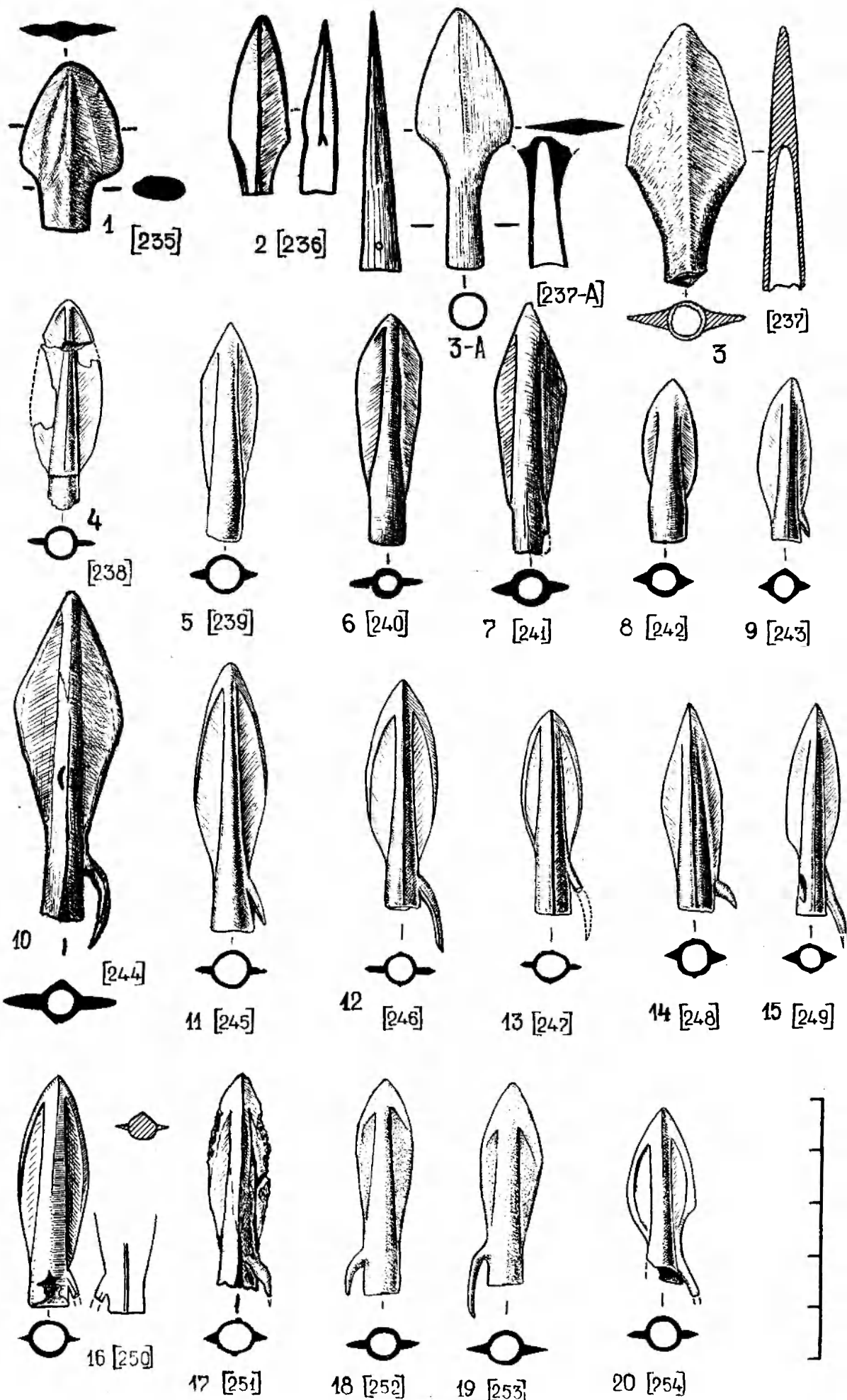


Рис. 51

Рис. 52. Бронзовые стрелы скифского времени: 1,3-Макеежка; 4-Степановка, Шахтерский р-н; 5,6-Макеевка; 7-Мариуполь; 8-место находки неизвестно; 9-Славянский р-н; 10-Красноармейский р-н; 11-Провалье, Свердловский р-н, Луганская обл; 12-Безыменное, Новоазовский р-н; 13,14-Мелекино, Першотравневый р-н; 15-Белосарайская Коса, Першотравневый р-н; 16-Донецк; 17-место находки неизвестно; 18-Белосарайская Коса, Першотравневый р-н.

Fig. 52. Bronze arrows of skiphian period: 1,3-Makeyevka; 4-Stepanovka, Shakhtyorsky dstr.; 5,6-Makeyevka; 7-Mariupol'; 8-place of find is unknown; 9-Slavyansky dstr.; 10- Krasnoarmeisky dstr.; 11-Proval'ye, Sverdlovsky dstr., Lugansk region; 12-Bezymennoye, Novoazovsky dstr.; 13,14- Melekino, Pershotravnevyi dstr.; 15- Belosaraiskaya Kosa, Pershotravnevyi dstr.; 16-Donetsk; 17-place of find is unknown; 18- Belosaraiskaya Kosa, Pershotravnevyi dstr.

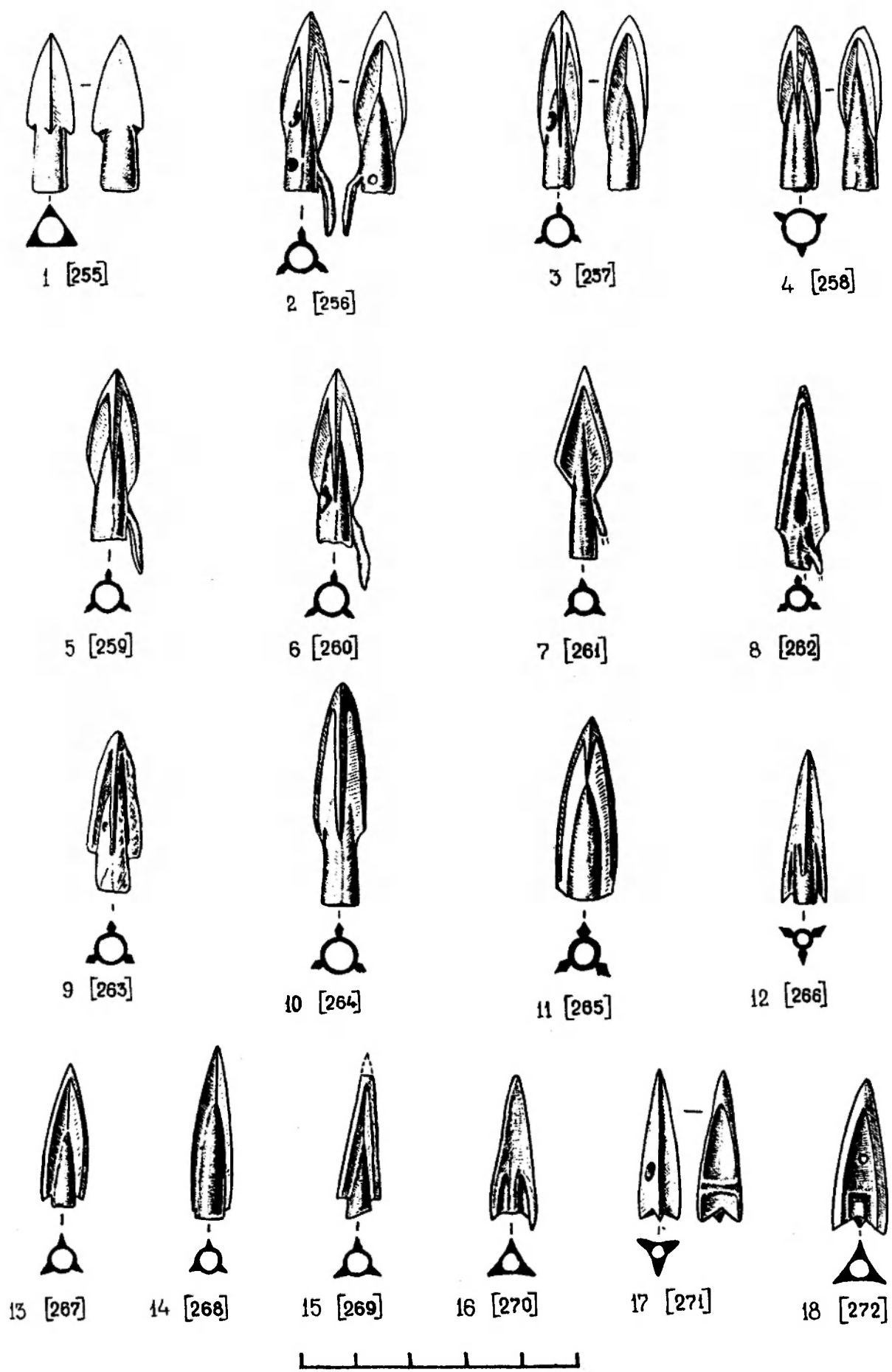
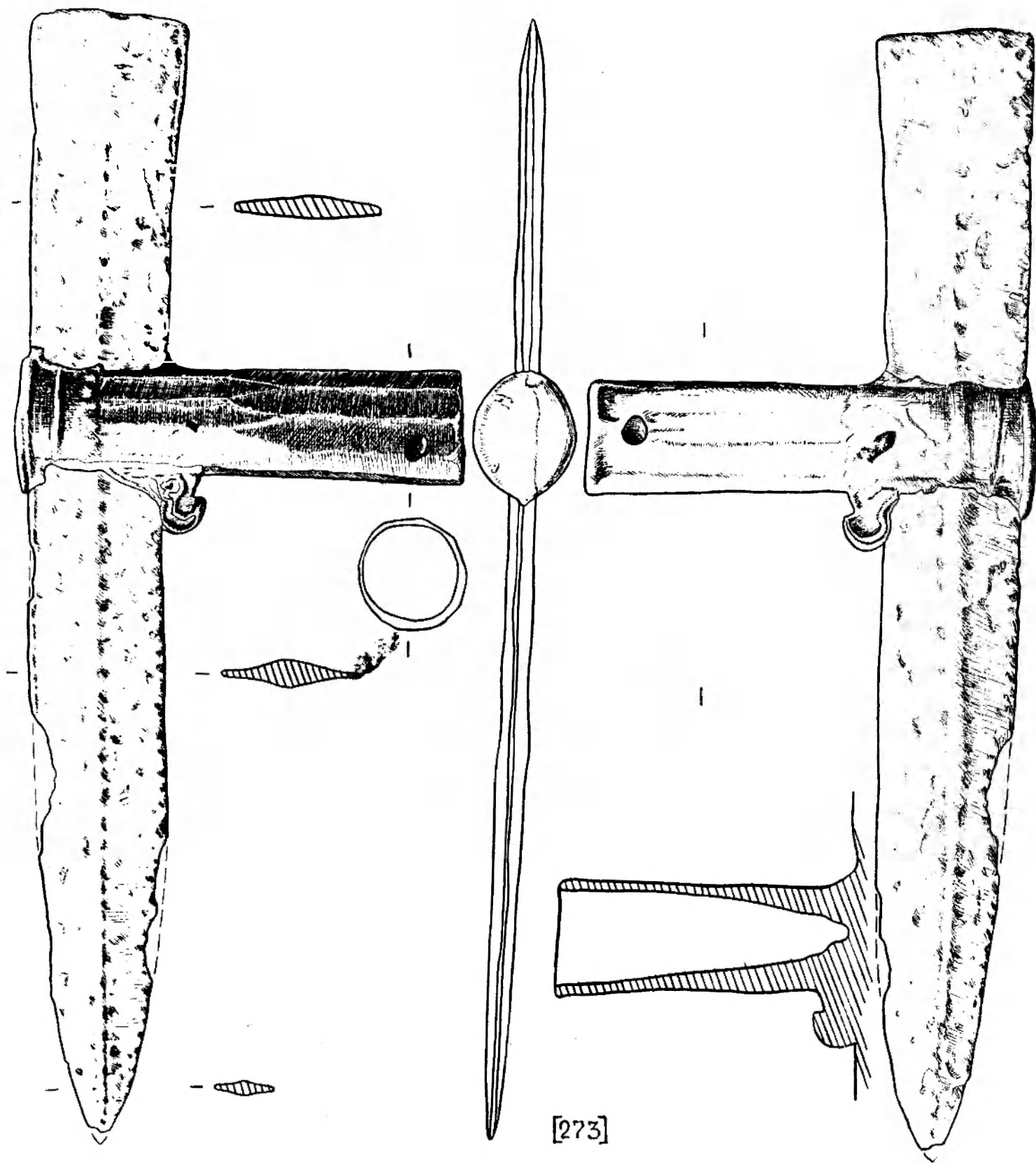


Рис. 52

*Рис. 53. Биметаллический чекан: Орехово, Антрацитовский р-н, Луганская обл.*

*Fig. 53. Bimetallic axe: Orekhovo, Antratsytovsky distr., Lugansk region.*




[273]

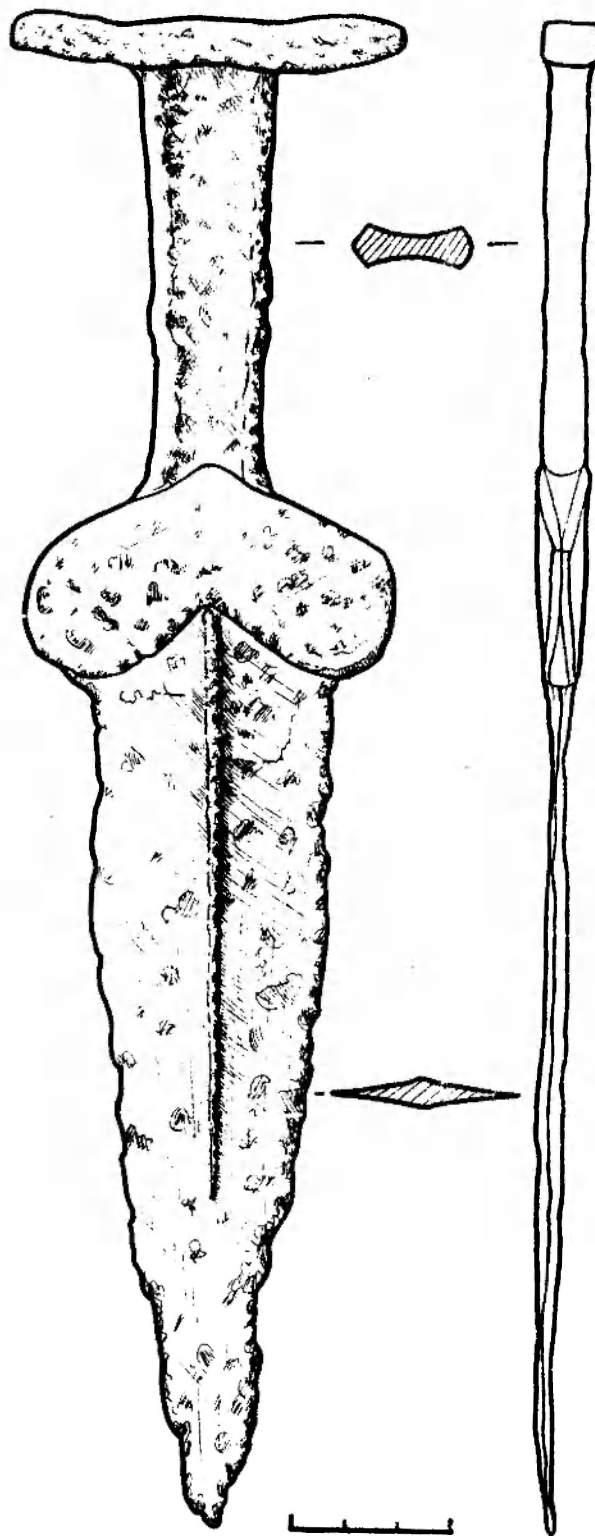
Рис. 53

*Рис. 54. Меч и кинжал скифского времени: 1-Новоазовск;  
2-Марьинский р-н.*

*Fig. 54. Sword and dagger: 1-Novozovsk; 2-Mar'yinsky distr.*



1 [274]



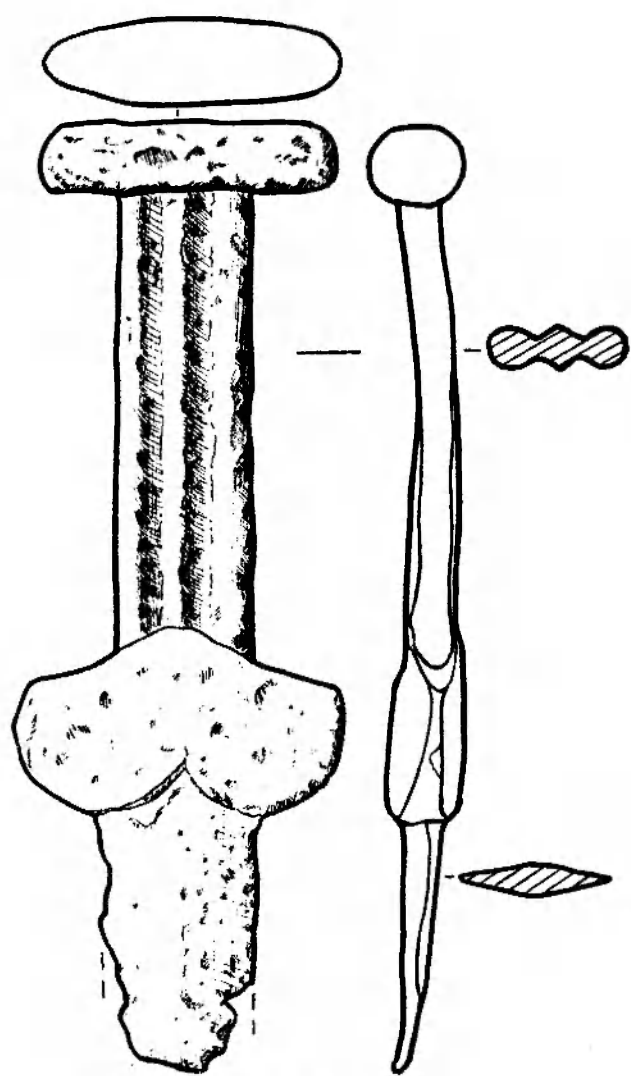
2 [275]

Рис. 54

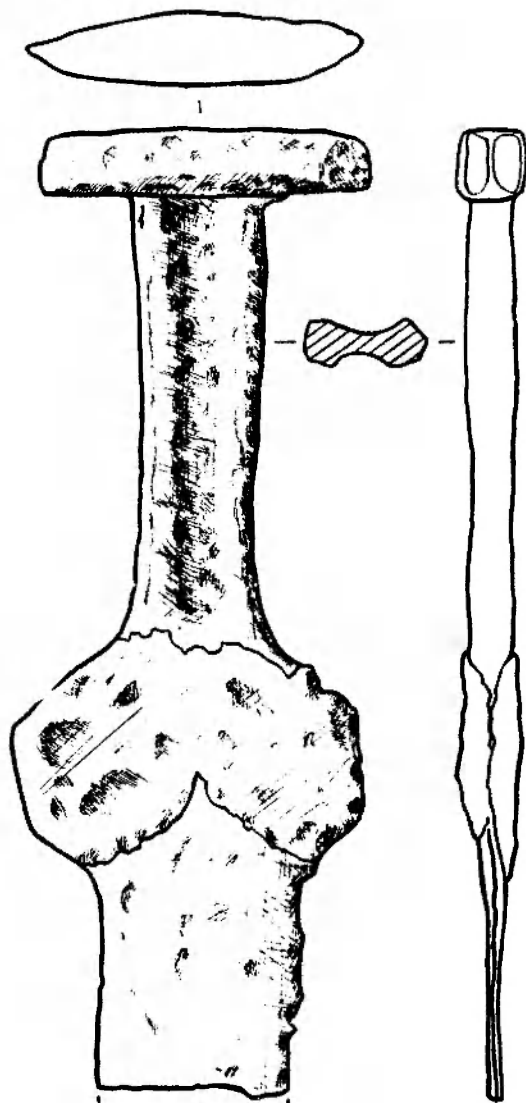


*Рис. 55. Изделия эпохи раннего железа: 1-Славяногорск; 2-Первомайск, Луганская обл.; 3-Часов Яр, Артемовский р-н; 4-Стыла, Старобешевский р-н; 5-Макеевка.*

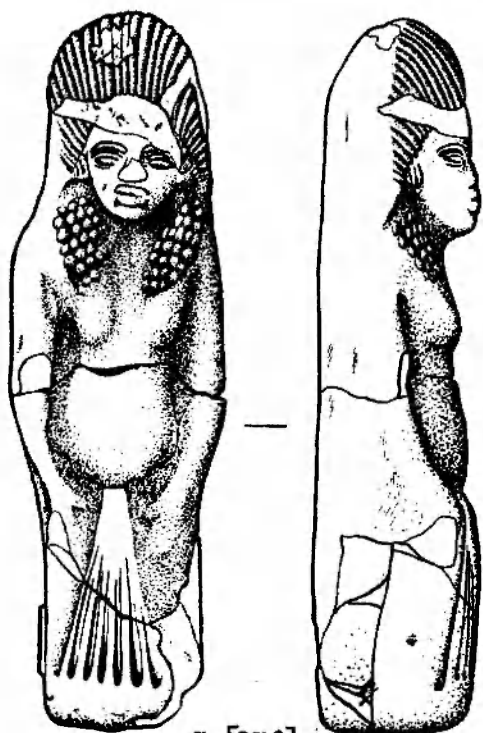
*Fig. 55. Wares of early iron age: 1-Slavyanogorsk; 2-Pervoma-isk, Lugansk region; 3-Chasov Yar, Artyomovsky distr.; 4-Styla, Starobeshevsky distr.; 5-Makeyevka.*



1 [276]



2 [277]



3 [278]



4 [279]



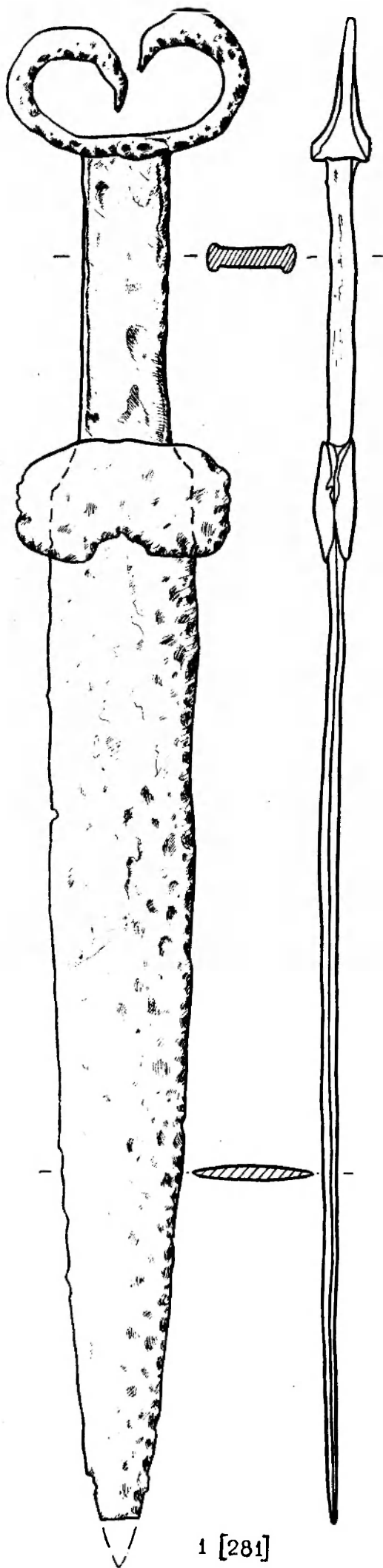
5 [280]



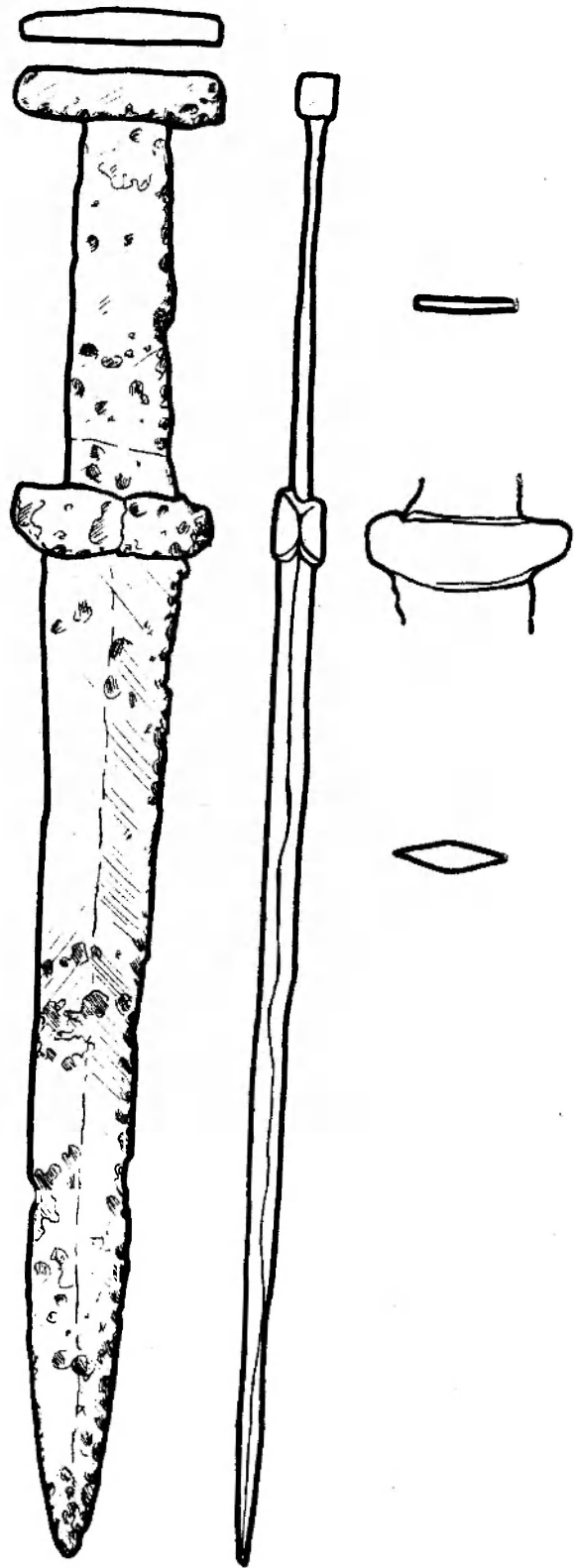
Рис. 55

*Рис. 56. Меч и кинжал скифского времени: 1-Гранитное, Тельмановский р-н; 2-Красное, Артемовский р-н.*

*Fig. 56. Sword and dagger of scythian period: 1-Granitnoye, Tel'manovsky distr.; 2-Krasnoye, Artyomovsky distr.*



1 [281]



2 [282]

Рис. 56

Рис. 57. Карта находок рубежа 1 тысячелетия до н.э.— 1 тысячелетия н.э.: 283-Донецкий, Славянский р-н; 284-Донецк; 285-Маяки, Славянский р-н; 287-Мариуполь; 288-Сегово, Новоазовский р-н; 293-Старый Крым, Мариупольский г/с; 295-Часов Яр, Артемовский р-н; 296-299-Благодатное, Артемовский р-н; 300-Переездное, Артемовский р-н; 305-Белосарайская Коса, Першотравневый р-н; 306-Безыменное, Новоазовский р-н; 307-Сартана ( Приморское), Новоазовский р-н; 308-Енакиево; 309-Хантарама, Тельмановский р-н.

Fig. 57. Map of finds (ten hundreds years B. C.— ten hundreds years A. D.)

283-Donetsky, Slavyansky dstr.; 284-Donetsk; 285-Mayaki, Slavyansky dstr.; 287-Mariupol'; 288-Sedovo, Novoazovsky dstr.; 293-Staryi Krym, Mariupol'sky ...; 295-Chasov Yar, Artyomovsky dstr.; 296-299-Blagodatnoye, Artyomovsky dstr.; 300-Pereyezdnoye, Artyomovsky dstr.; 305- Belosaraiskaya Kosa, Pershotravnevyy dstr.; 306-Bezymennoye, Novoazovsky dstr.; 307-Sartana (Primorskoye), Novoazovsky dstr.; 308-Yenakiyevoye; 309-Khantarama, Tel'manovsky dstr.

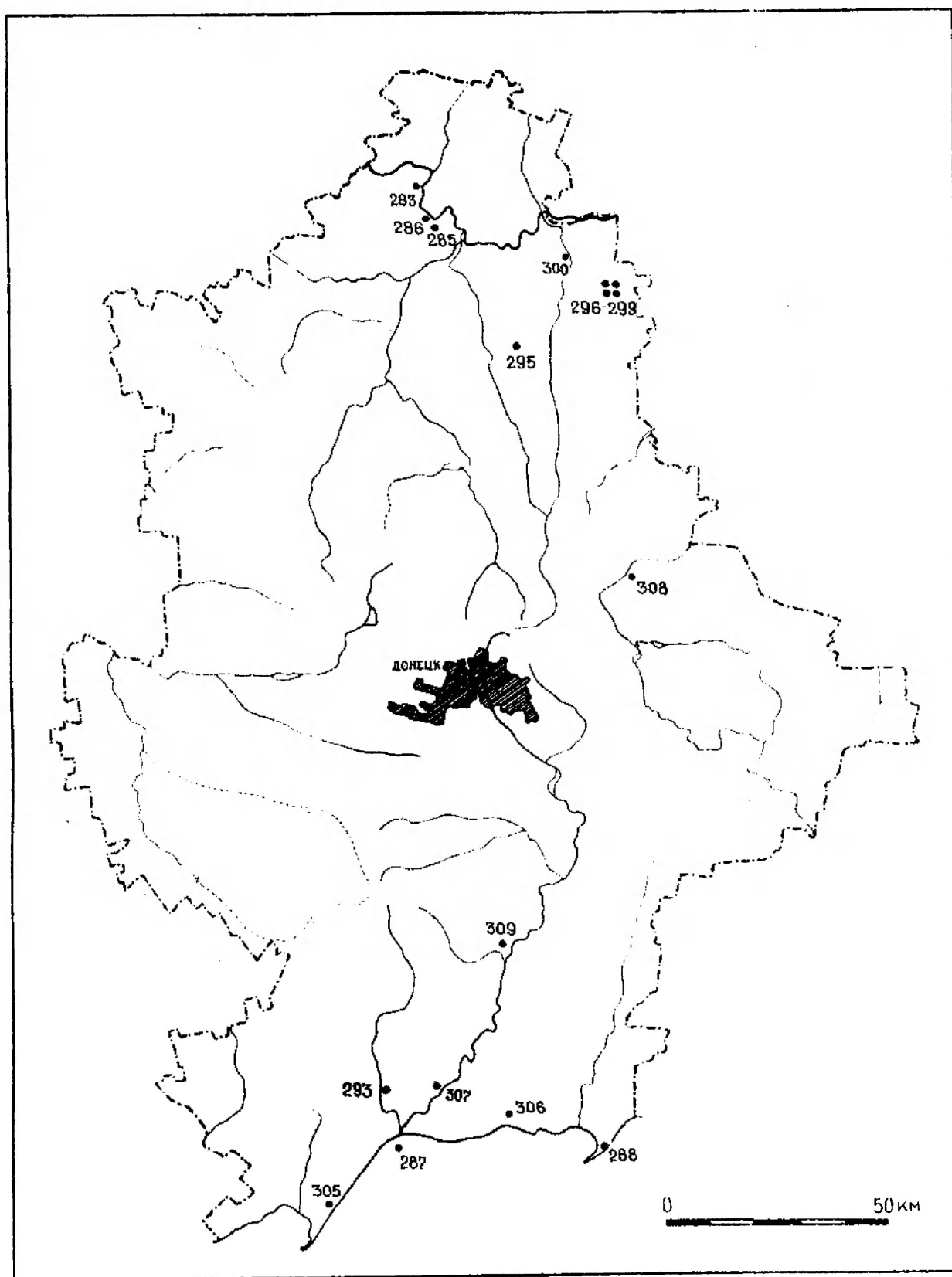


Рис. 57

*Рис.58. Находки второй половины 1 тысячелетия до н.э.: 1-Донецкий, Славянский р-н; 2-Донецк; 3-Маяки, Славянский р-н; 4-Маяки, Славянский р-н.*

*Fig.58. Finds of the second half of 1 millennium B.C.: 1-Donetsky, Slavyansky dstr.; 2-Donetsk; 3,4-Mayaki, Slavyansky dstr.*

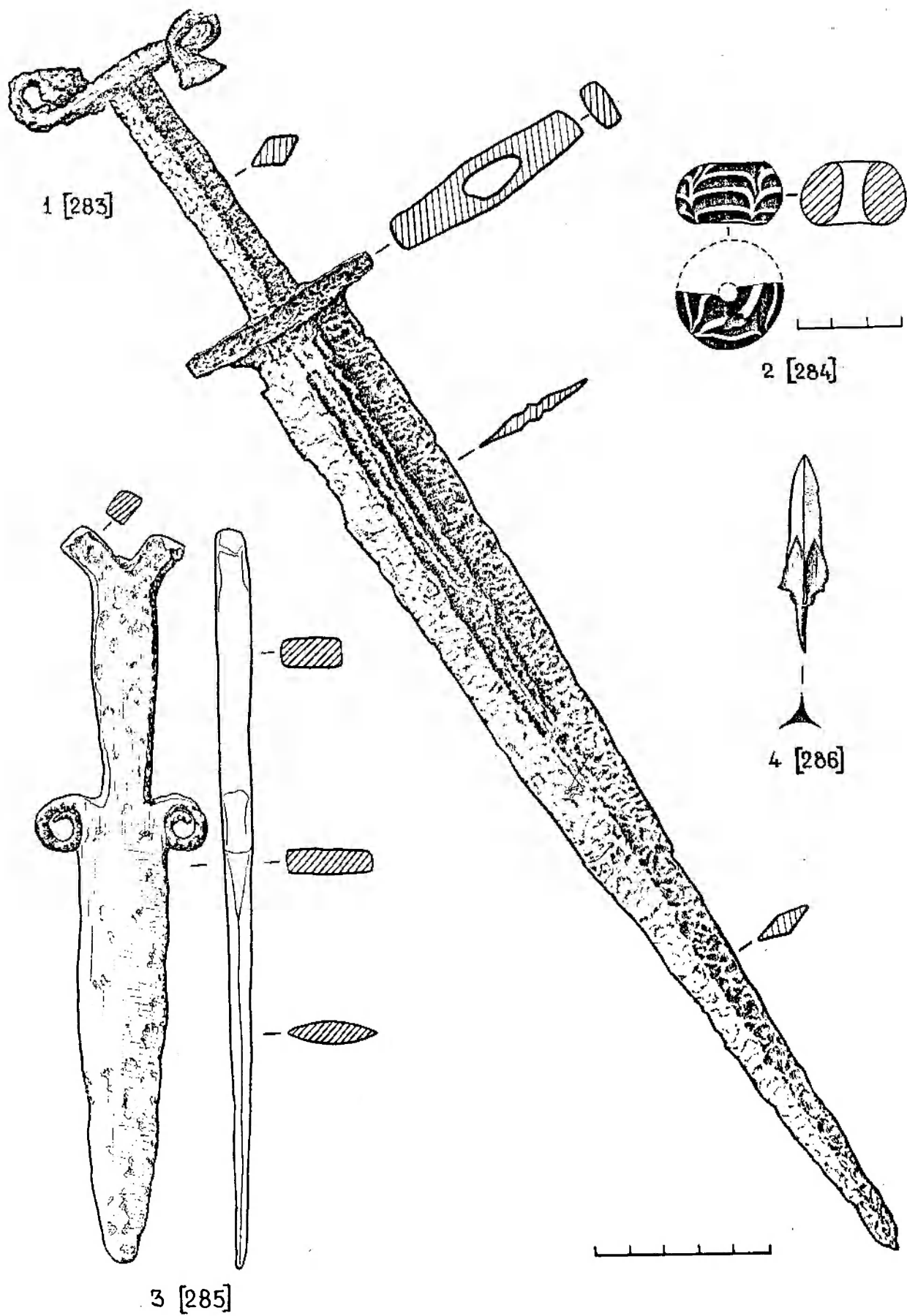


Рис. 58



Рис. 59. Керамические и стеклянные изделия второй половины 1 тысячелетия до н.э.— начала 1 тысячелетия н.э.:

1-Мариупол'; 2-Сегово, Новоазовский р-н; 3-место находки неизвестно; 4-6-из собрания Александровской гимназии, Мариуполь; 7-Старый Крым, Мариупольский г/с; 8-из собрания Александровской гимназии, Мариуполь.

*Fig.59. Ceramic and glass wares of the second half of 1 millennium B.C. — beginning of 1 millennium A.D.: 1-Mariupol'; 2-Sedovo, Novoazovsky distr.; 3-place of find is unknown; 4-6-from Alexandrovskaya gymnasium's collection, Mariupol'; 7-Staryi Krym, Mariupol' city council; 8-from Alexandrovskaya.*

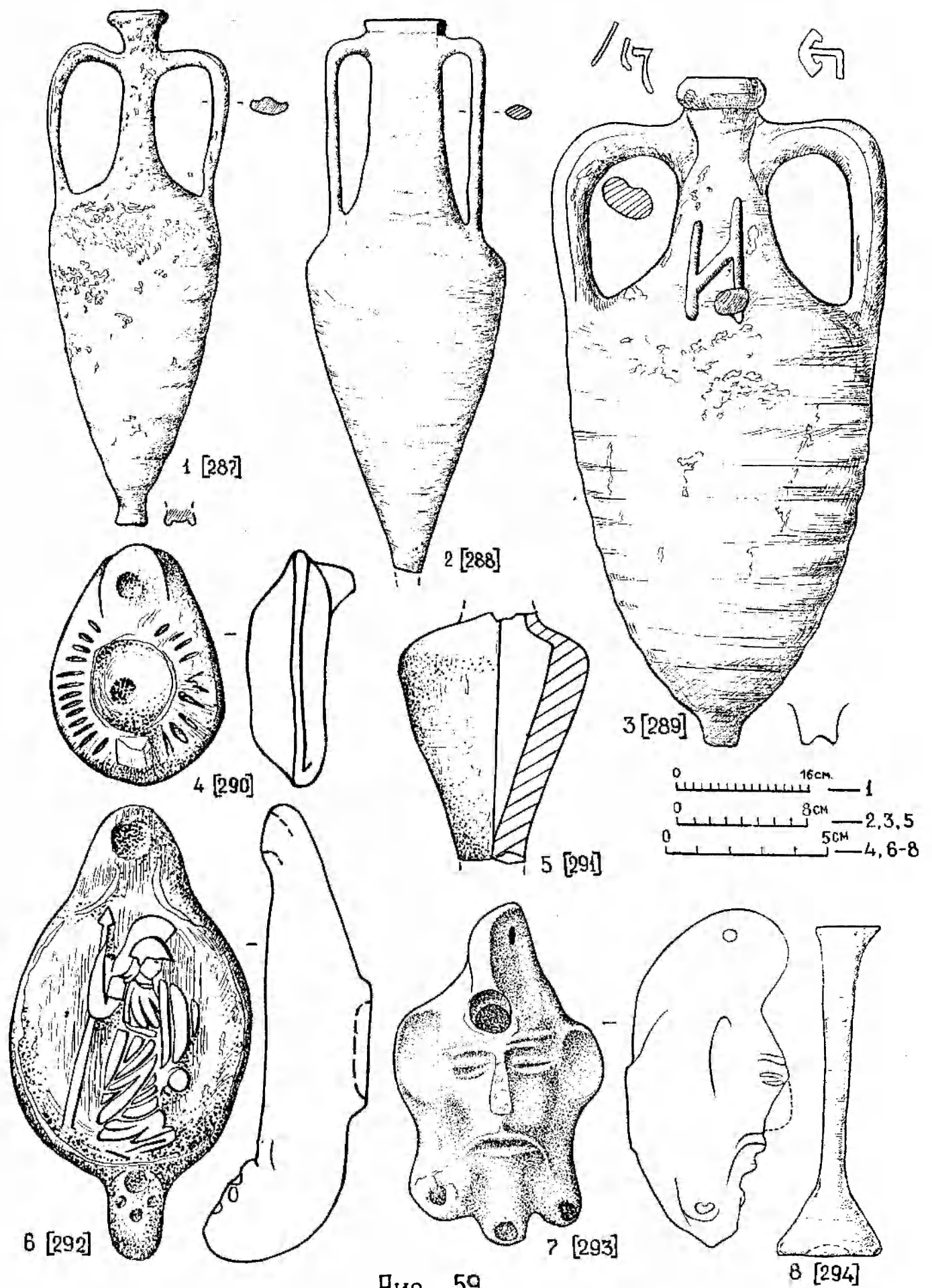
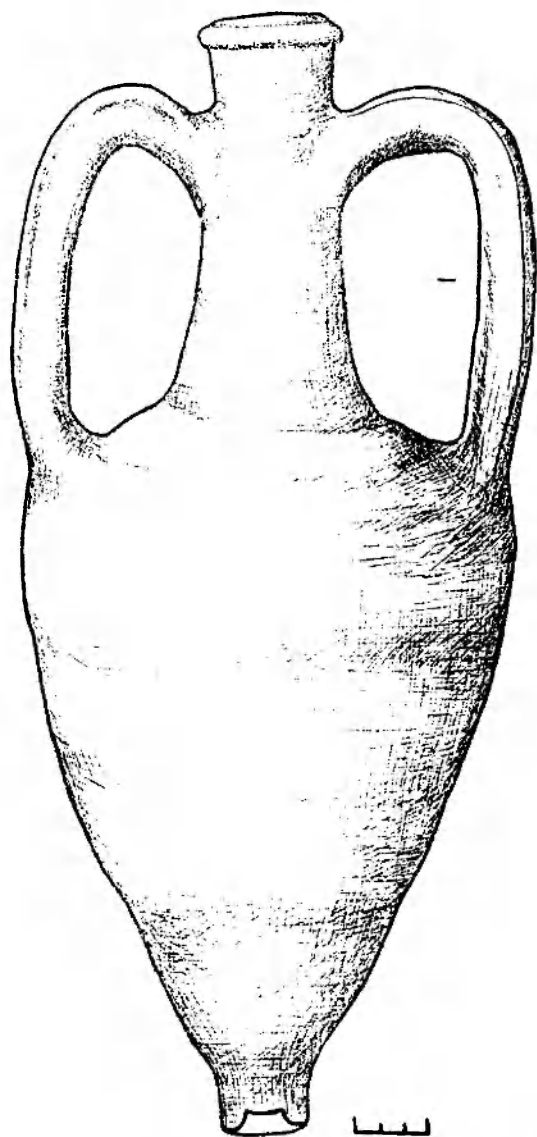


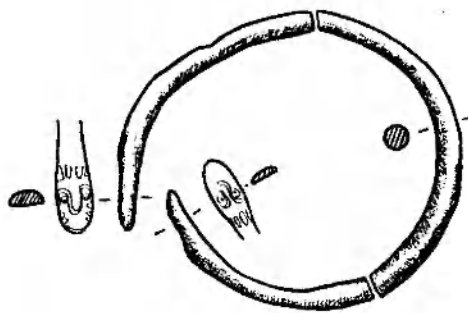
Рис. 59

*Рис. 60. Находки раннего железного века из Артемовского музея: 1-Часов Яр, Артемовский р-н; 2-5-разрушенное погребение, Благодатное, Артемовский р-н; 6-Переездное, Артемовский р-н;*

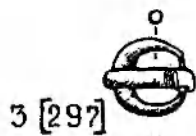
*Fig. 60. The finds of early iron age from Artyomovsk museum: 1-Chasov Yar, Artyomovsky dstr.; 2-5-broken grave, Blagodatnoye, Artyomovsky dstr.; 6-Pereyezdnoye, Artyomovsky dstr.*



1 [295]



2 [296]



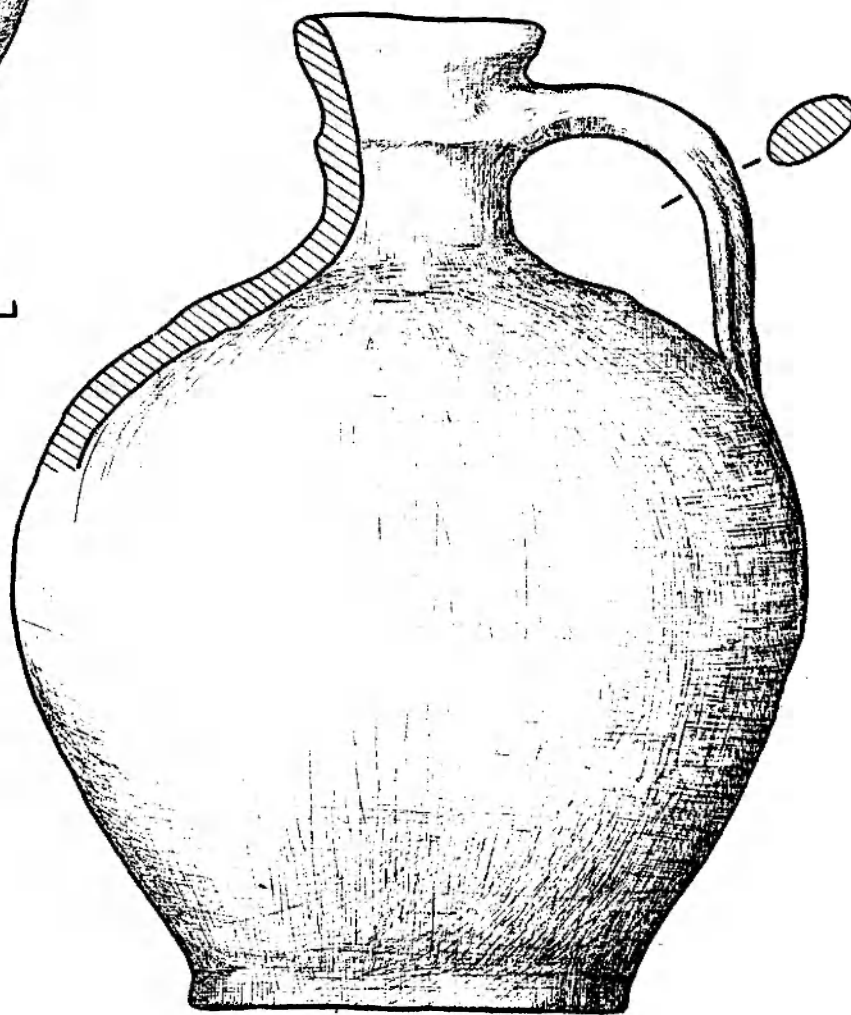
3 [297]



4 [298]



5 [299]

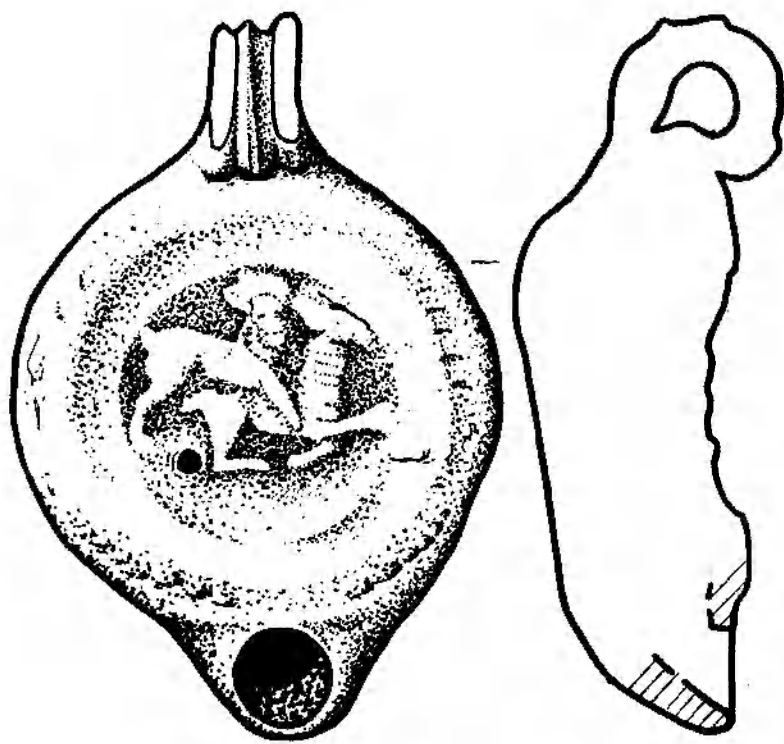


6 [300]

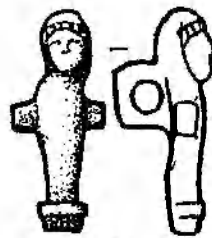
Рис. 60

*Рис. 61. Находки первых веков н.э.: 1-место находки неизвестно; 2-Хрестище, Славянский р-н; 3-место находки неизвестно; 4-Белосарайская Коса, Першотравневый р-н; 5-Безыменное, Новоазовский р-н.*

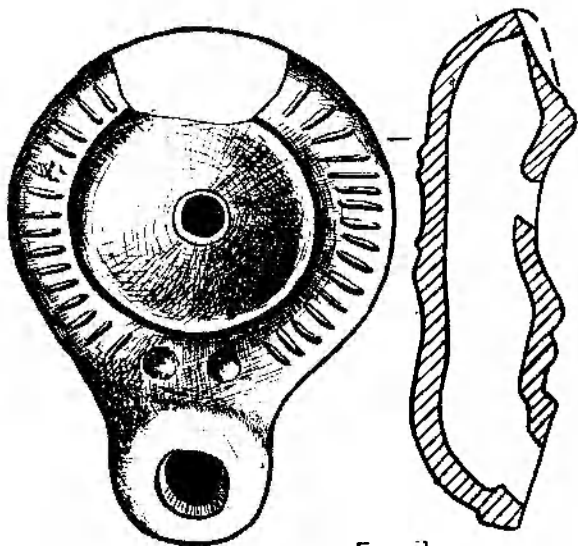
*Fig. 61. The finds of first ages A.D.: 1-place of finds is unknown; 2-Khrestishche, Slavyansky dstr.; 3-place of find is unknown; 4-Belosaraiskaya Kosa, Pershotravnevyi dstr.; 5-Bezymennoye, Novoazovsky dstr.*



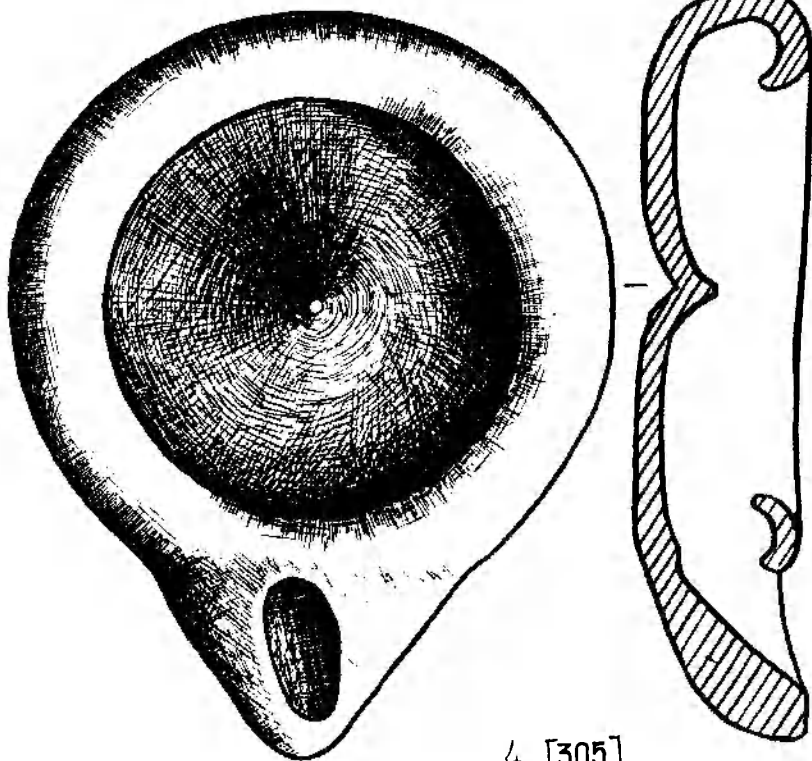
1 [302]



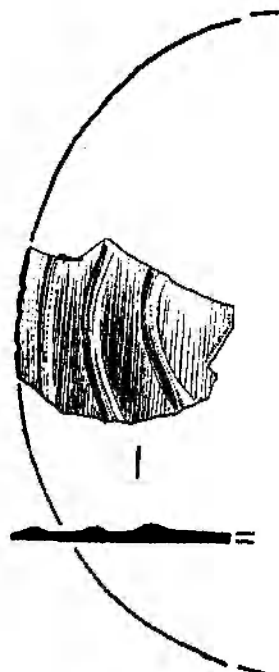
2 [303]



3 [304]



4 [305]



5 [306]

Рис. 51

*Рис.62. Амфора из окрестностей г.Снежного.*

*Fig.62. Amphora of Snezhnoy town environs.*

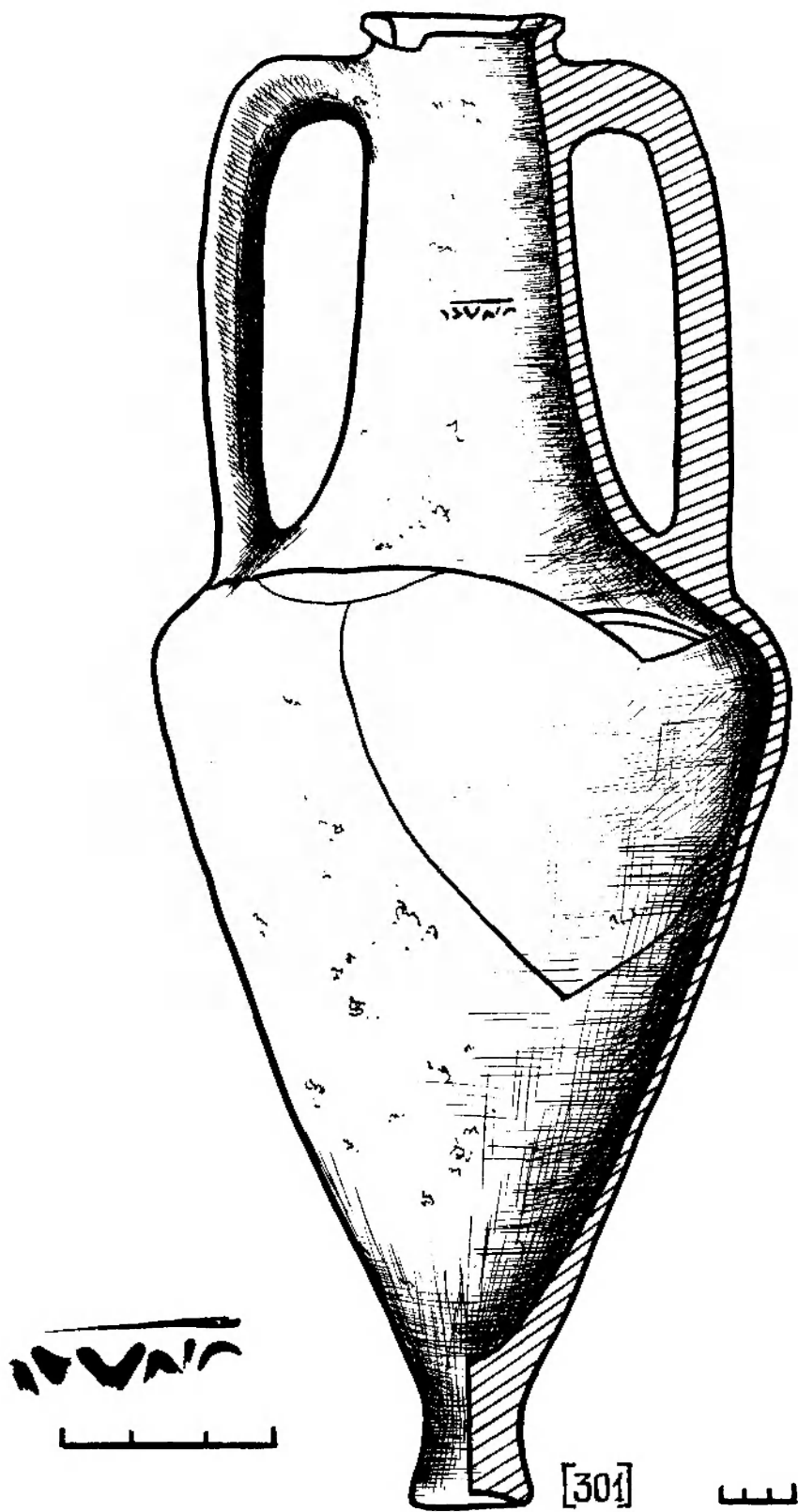
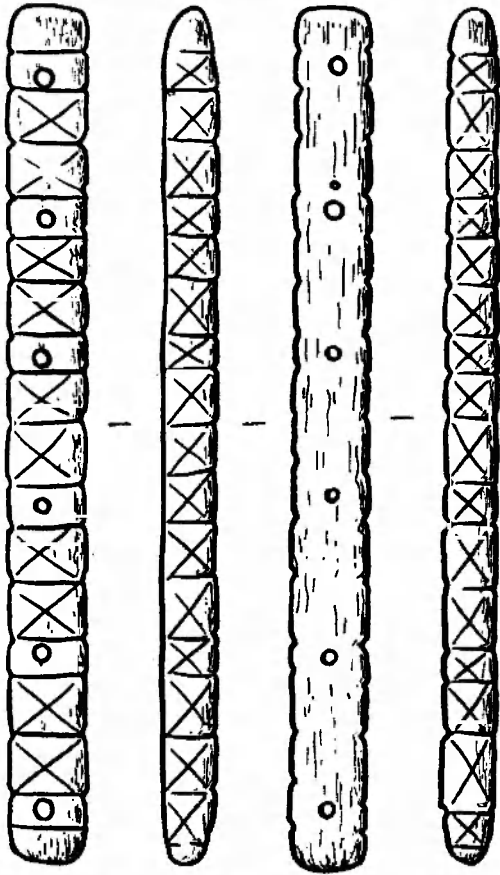


Рис. 62



*Рис. 63. Костяной предмет, удила и сердолик в серебряной оправе: 1-Приморское, Новоазовский р-н; 2-Енакиево; 3-Хантарама, Тельмановский р-н.*

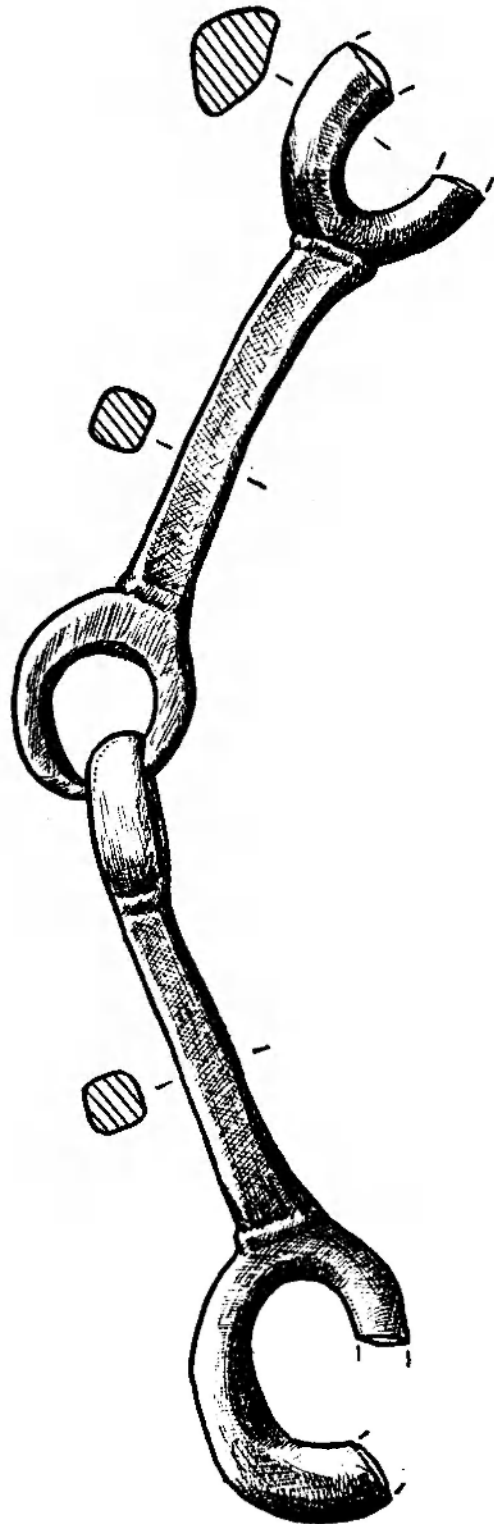
*Fig. 63. Bone object, bit and a piece of sardion in a silver setting: 1-Primorskoye, Novoazovsky distr.; 2-Yenakiyevo; 3-Khantarama, Tel'manovsky distr.*



1 [307]



2 [308]



3 [309]

Рис. 63

Рис. 64. Карта находок эпохи средневековья: 310-Донецкий, Славянский р-н; 311-Маркино, Новоазовский р-н; 312-Урзуф, Першотравневый р-н; 313-Дмитровка, Шахтерский р-н; 314-Мариуполь; 315-Молочарка, Константиновский р-н; 316-Енакиево; 317-Донецкий, Славянский р-н; 318-Мелекино, Першотравневый р-н; 319-Константиновка; 320-Северск, Артемьевский р-н; 321-Казачье, Новоазовский р-н; 322-Мелекино, Першотравневый р-н; 324-Гранитное, Тельмановский р-н; 325-Миньковка, Артемьевский р-н; 326-Волоковое, Краснолиманский р-н; 327-Антрацит, Луганская обл.; 328-Горловка; 329-Юнокоммунаровск, Енакиевский г/с; 330-Пережат, Славянский р-н; 331-Татьяновка, Славянский р-н; 332-Талаковка, Новоазовский р-н; 333-334-Белосарайская Коса, Першотравневый р-н; 336-Артемьевск; 338-Райгородок, Славянский р-н; 339-Хантарамы, Тельмановский р-н; 342-Белосарайская Коса, Першотравневый р-н; 345-Быдьялыха, Краснолиманский р-н; 346-Новоазовск; 347-Старомлиновка, Великоновоселковский р-н; 349-Хантарамы, Тельмановский р-н; 350-Новоазовск; 353-Ясиновка, Макеевский г/с; 354-Нижняя Крынка, Амвросиевский р-н; 355-Червоное, Константиновский р-н; 357-Новоазовск; 358-Белосарайская Коса, Першотравневый р-н; 359-Макаровка, Великоновоселковский р-н; 360-Новокрасовка, Володарский р-н; 361-Степановка, Константиновский р-н; 362-Старый Крым, Мариупольский г/с; 363-Гусельщиково, Новоазовский р-н; 364-Новоазовск; 365-Лаврентьевка, Славянский р-н; 366-372-Часов Яр, Артемьевский р-н; 373-Ясиноватский р-н; 374-Равнополь, Волноватский р-н; 375-Равнополь, Волноватский р-н; 376-Ольховатка, Енакиевский г/с; 377-Придорожное, Старобешевский р-н; 378-Ольховатка, Енакиевский г/с; 379-Покровское, Артемьевский р-н; 381-Артемьевск; 384-Артемьевск; 385,386-Клещевка, Артемьевский р-н; 387-Мариуполь; 388-Ступочки, Константиновский р-н; 389-Волноватка; 391-Райгородок, Славянский р-н; 392-Петровский, Волноватский р-н; 393-Хлебодаровка, Волноватский р-н; 394-Мариуполь; 395-Новозарьевка, Старобешевский р-н; 396-Студёнок, Харьковская обл.

Fig. 64. The finds map of middle ages: 310-Donetsky, Slavyansy dstr.; 311-Markino, Novoazovsky dstr.; 312-Urzufl, Pershotravnevyy dstr.; 313-Dmitrovka, Shakhtyorskyy dstr.; 314-Mariupol'; 315-Molocharka, Konstantinovsky dstr.; 316-Yenakiyevoy; 317-Donetsky, Slavyansky dstr.; 318-Melekino, Pershotravnevyy dstr.; 319-Konstantinovka; 320-Seversky, Artyomovsky dstr.; 321-Kazatskoye, Novoazovsky dstr.; 322-Melekino, Pershotravnevyy dstr.; 324-Granitnoye, Tel'manovsky dstr.; 325-Min'kovka, Artyomovsky dstr.; 326-Volokovoye, Krasnolimansky dstr.; 327-Antratsyl, Lugansk region; 328-Gorlovka; 329-Yuzhukommunarovsk, Yenakiyevsky city council; 330-Perekat, Slavyansky dstr.; 331-Tat'yankovka, Slavyansky dstr.; 332-Talakovka, Novoazovsky dstr.; 333,334-belosarayskaya Kosa, Pershotravnevyy dstr.; 336-Artyomovsk; 338-Raigorodok, Slavyansky dstr.; 339-Khantarama, Tel'manovsky dstr.; 342-Belosarayskaya Kosa, Pershotravnevyy dstr.; 345-Vydylykha, Krasnolimansky dstr.; 346-Novozovsk; 347-Staromlinovka, Velikonovoselkovsky dstr.; 349-Khantarama, Tel'manovsky dstr.; 350-Novozovsk; 353-Yasinovka, Makeyevsky city council; 354-Nizhnyaya Krynka, Amvrosiyevsky dstr.; 355-Chervonoye, Konstantinovsky dstr.; 357-Novozovsk; 358-Belosarayskaya Kosa, Pershotravnevyy dstr.; 359-Makarovka, Velikonovoselkovsky dstr.; 360-Novokrasovka, Volodarsky dstr.; 361-Stepanovka, Konstantinovsky dstr.; 362-Staryi Krym, Mariupol'sky city council; 363-Gusel'shelukovo, Novoazovsky dstr.; 364-Novozovsk; 365-Lavrent'yevka, Slavyansky dstr.; 366-372-Chasov Yar, Artyomovsky dstr.; 373-Yasinovatsky dstr.; 374,375-Ravnopol', Volnovakhsky dstr.; 376-Ol'khovatka, Yenakiyevsky ...; 379-Pokrovskoye, Artyomovsky dstr.; 381,384-Artyomovsk; 385,386-Kleshcheyevka, Artyomovsky dstr.; 387-Mariupol'; 388-Stupochki, Konstantinovsky dstr.; 389-Volnovakha; 391-Raigorodok, Slavyansky dstr.; 392-Petrovsky, Volnovakhsky dstr.; 393-Khleboदारovka, Volnovakhsky dstr.; 394-Mariupol'; 395-Novozar'yevka, Starobeshesky dstr.; 396-Studyonok, Khar'kov region.

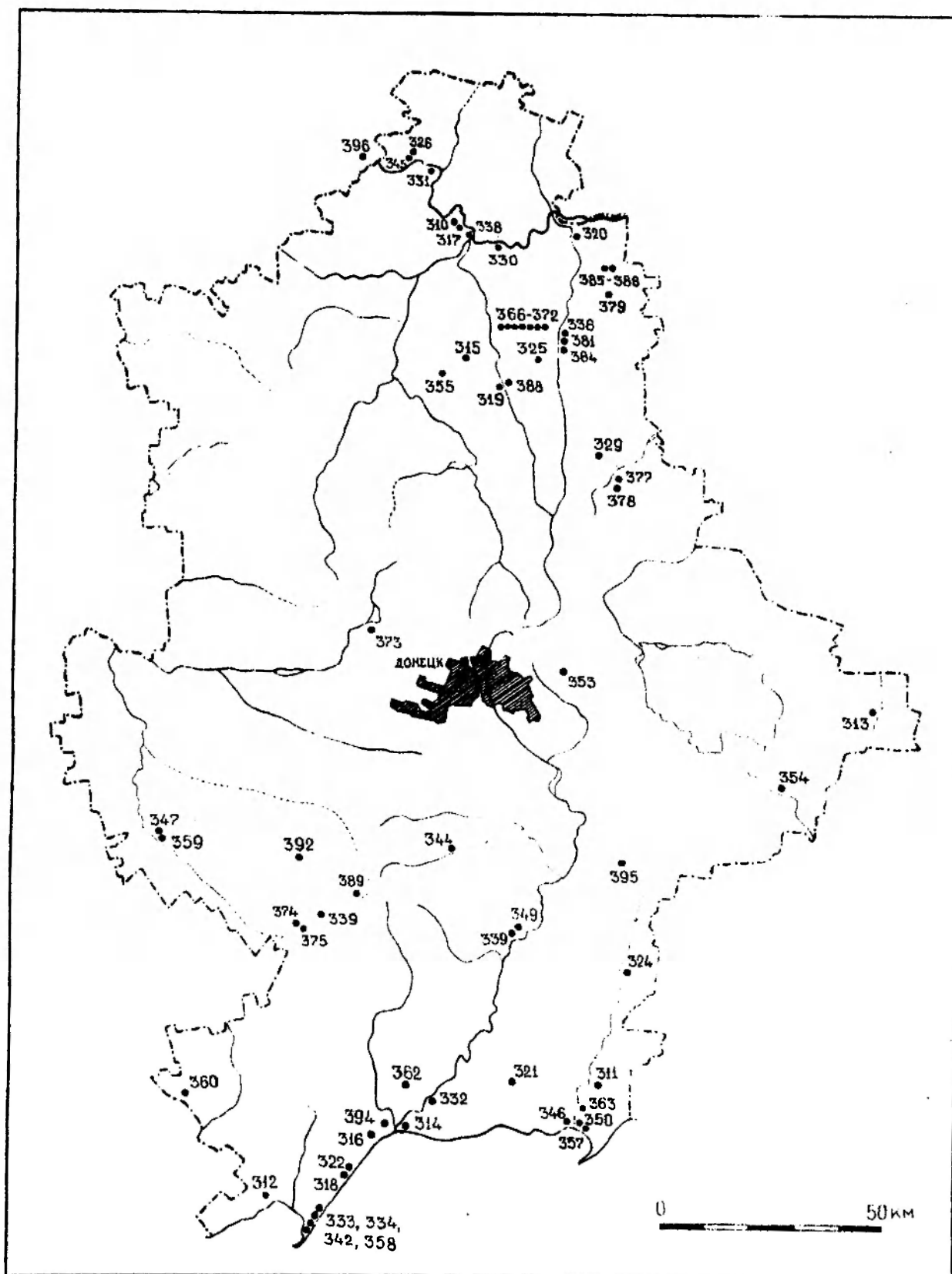


Рис. 64

Рис. 65. Находки эпохи средневековья: 1-Донецкий, Славянский р-н; 2-Маркино, Новоазовский р-н; 3,4-Урзуф, Першотравневый р-н; 5-Дмитровка, Шахтёрский р-н; 6-Мариуполь; 7-Молочарка, Константиновский р-н; 8-Енакиево; 9-Донецкий, Славянский р-н; 10-Мелекино, Першотравневый р-н; 11-Константиновка; 12-Северск, Артемовский р-н; 13-Казацкое, Новоазовский р-н; 14-Мелекино, Першотравневый р-н; 15-место находки неизвестно; 16-Гранитное, Тельмановский р-н.

Fig. 65. The finds of middle ages: 1-Donetsky, Slavyansky dstr.; 2-Markino, Novoazovsky dstr.; 3,4-Urzuf, Pershotravnevyy dstr.; 5-Dmitrovka, Shakhtyorsky dstr.; 6-Mariupol'; 7-Molocharka, Konstantinovsky dstr.; 8-Yenakiyevoye; 9-Donetsky, Slavyansky dstr.; 10-Melekino, Pershotravnevyy dstr.; 11-Konstantinovka; 12-Seversk, Artyomovsky dstr.; 13-Kazatskoye, Novoazovsky dstr.; 14-Melekino, Pershotravnevyy dstr.; 15-place of find is unknown; 16-Granitnoye, Tel'manovsky dstr.

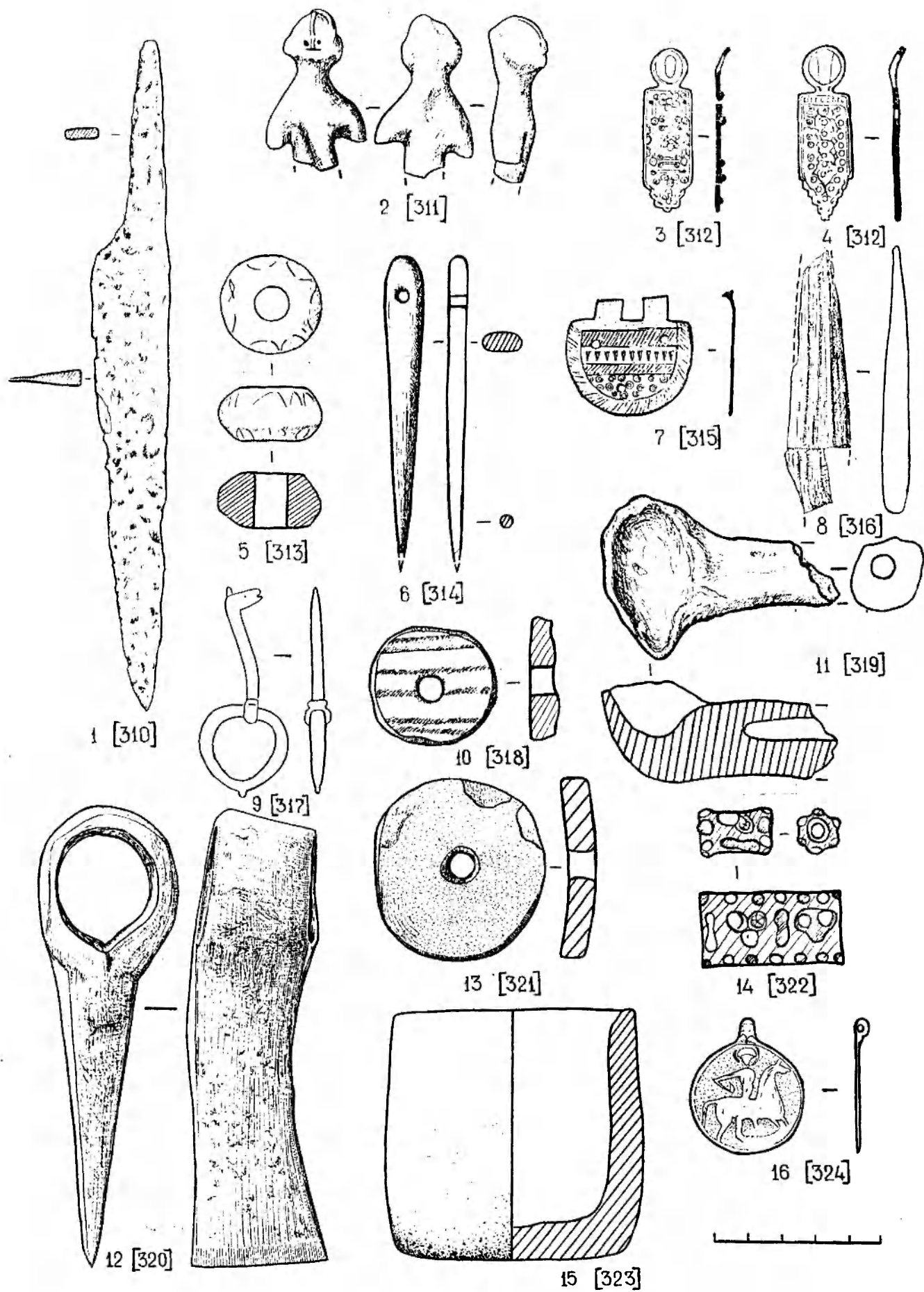
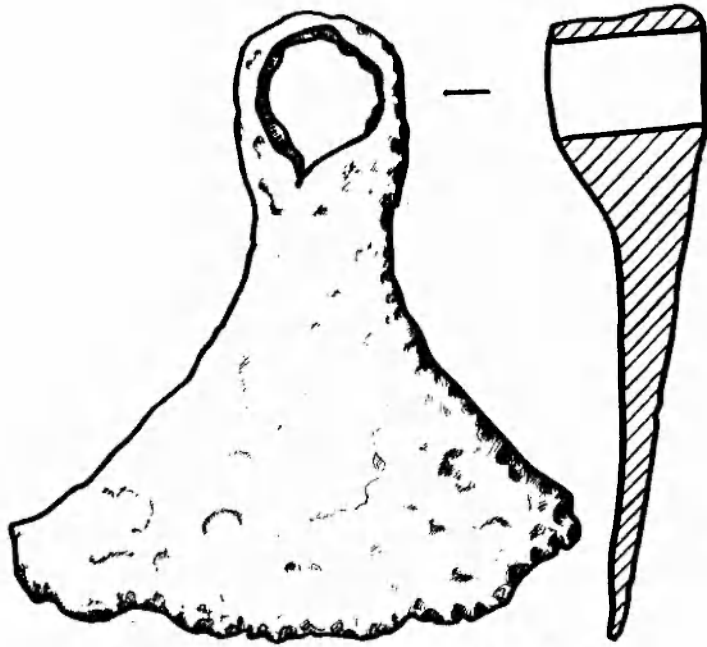


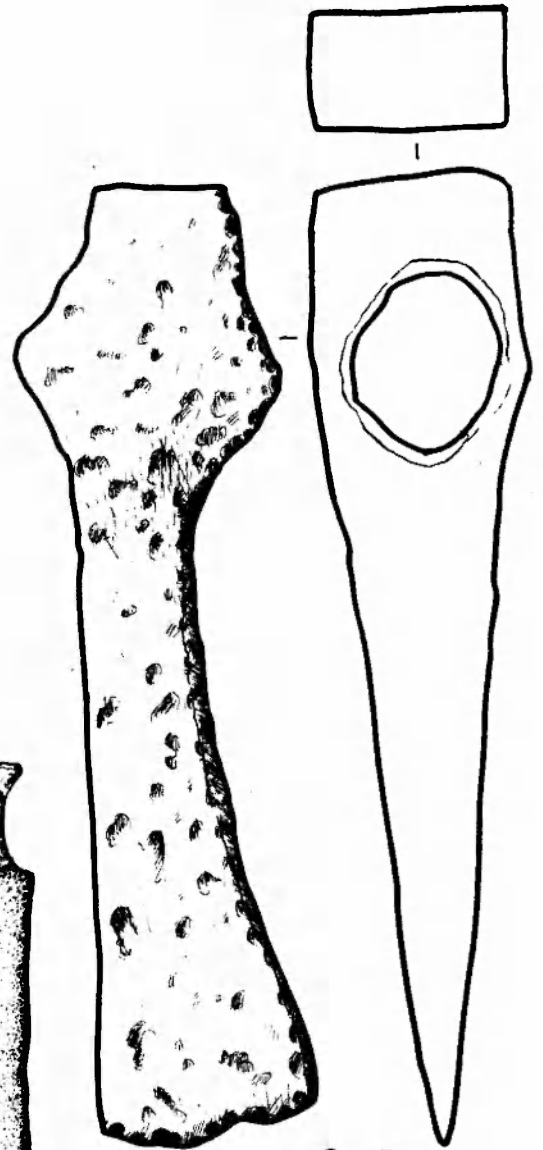
Рис. 35

*Рис. 66. Металлические и керамические находки эпохи средневековья: 1-Миньковка, Артемовский р-н; 2-Волоковое, Краснолиманский р-н; 3-Антрацит, Луганская обл.; 4-Горловка; 5-Южнокоммунарск, Енакиевский г/с; 6-Перекаат, Славянский р-н.*

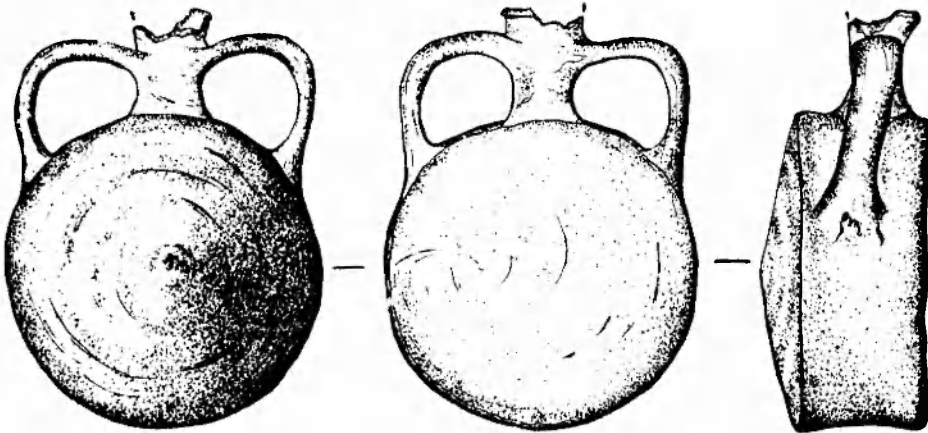
*Fig. 66. Metallic and ceramic finds of middle ages epoch: 1-Min'kovka, Artyomovsky distr.; 2-Volokovoye, Krasnoliman-sky distr.; 3-Antratsyt, Lugansk region; 4-Gorlovka; 5-Yuzhnokom-munarovsk, Yenakiyevsky city council; 6-Perekat, Slavyansky distr..*



1 [325]




2 [326]

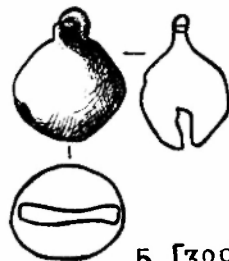


3 [327]

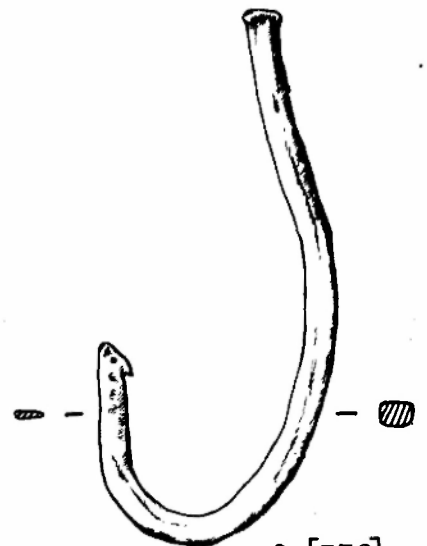
0 3 6



4 [328]



5 [329]



6 [330]




Рис. 66



*Рис. 67. Фрагмент железного меча:Татьяновка, Славянский р-н.*

*Fig. 67. Fragment of iron sword: Tat'yanovka, Slavyansky distr.*

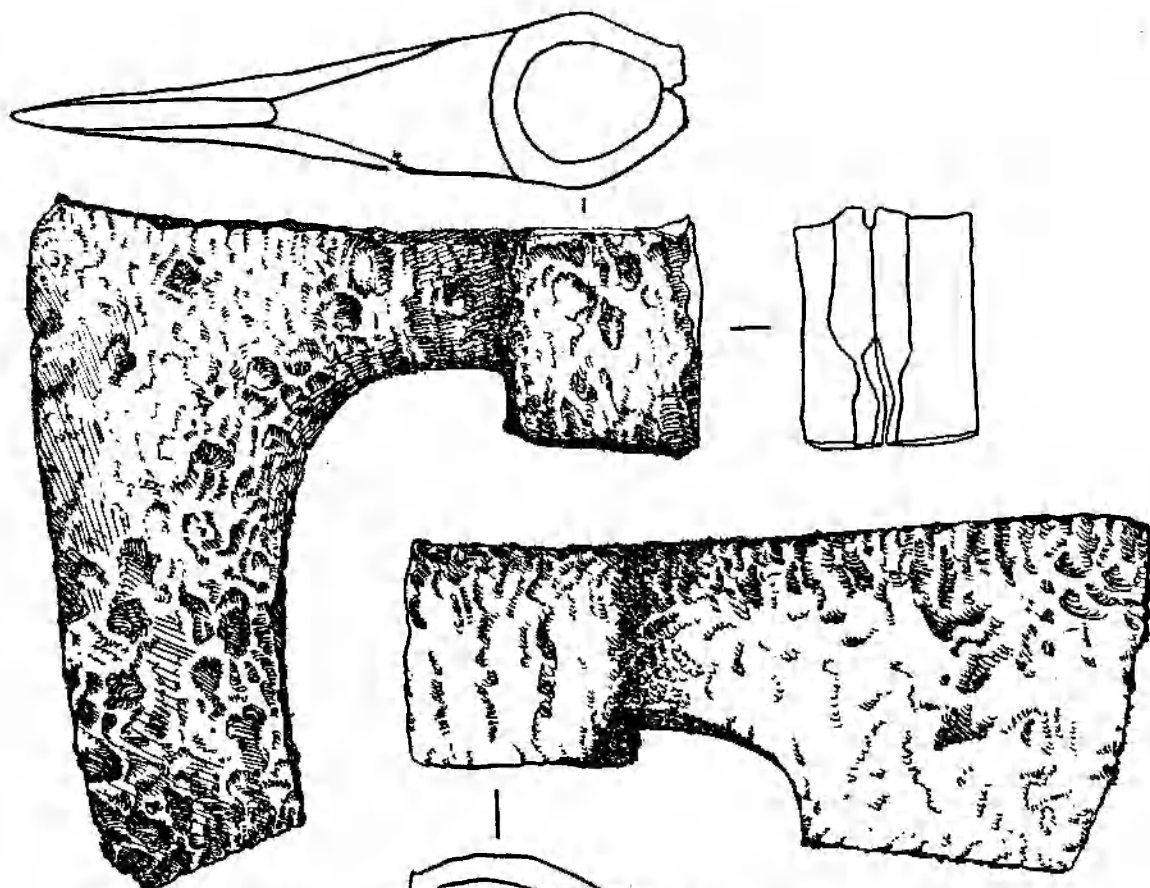


[331]

Рис. 67


*Рис. 68. Железные топоры и серебряная гривна: 1-Талаковка, Новоазовский р-н; 2-Белосарайская Коса, Першотравневый р-н; 3-Белосарайская Коса, Першотравневый р-н; 4-место находки неизвестно.*

*Fig. 68. Iron axes and silver grivna (coin): 1-Talakovka, Novoazovsky distr.; 2-Belosaraiskaya Kosa, Pershotravnevyi distr.; 3-Belosaraiskaya Kosa, Pershotravnevyi distr.; 4-place of find is unknown.*

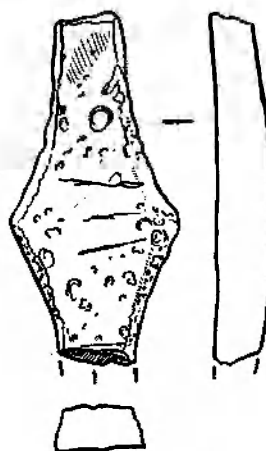


1 [332]

2 [333]



3 [334]



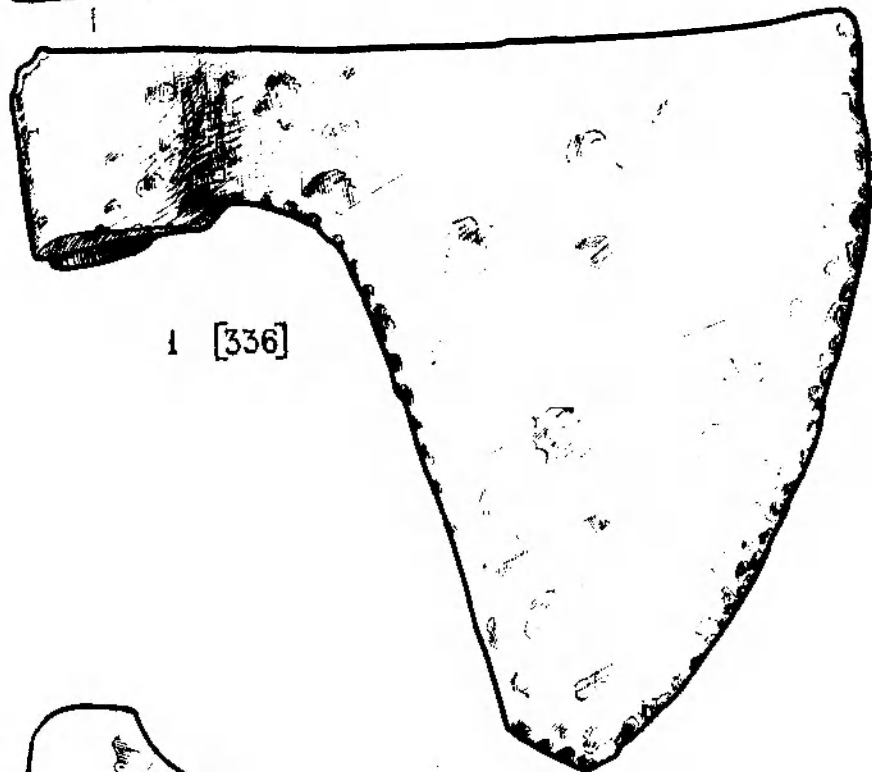
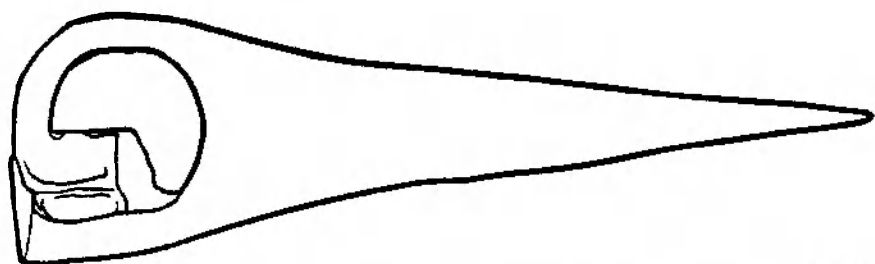
4 [335]



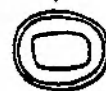

Рис. 68

*Рис. 69. Железные топоры и костяное изделие: 1-Артёмовск; 2-место находки неизвестно; 3-Райгородок, Славянский р-н.*

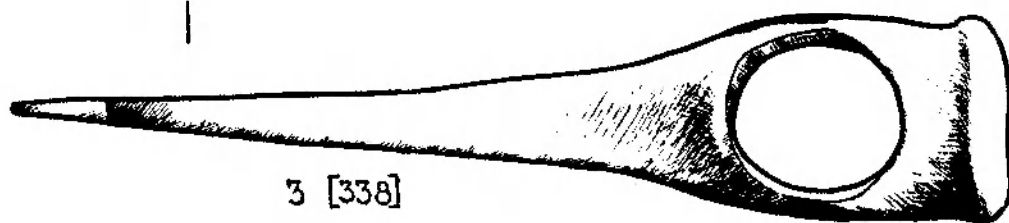

*Fig. 69. Iron axes and bone ware: 1-Artyomovsk; 2-place of find is unknown; 3-Raigorodok, Slavyansky distr.*



1 [336]



2 [337]



3 [338]

Рис. 69

Рис. 70. Наконечники стрел и копий эпохи средневековья: 1-Хантарама, Тельмановский р-н; 2,3-место находки неизвестно; 4-Белосарайская Коса, Першотравневый р-н; 5-место находки неизвестно; 6-Белосарайская Коса, Першотравневый р-н; 7-Выдылыха, Краснолиманский р-н; 8-Новоазовск; 9-Старомлиновка, Великоновоселковский р-н; 10-Славянский р-н; 11-Хантарама, Тельмановский р-н; 12-Новоазовск.

Fig. 70. The tips of arrows and spears of middle ages: 1-Khantarama, Tel'manovsky dstr.; 2,3-place of find is unknown; 4-Belosaraiskaya Kosa, Pershotravnevyi dstr.; 5-place of find is unknown; 6-Belosaraiskaya Kosa, Pershotravnevyi dstr.; 7-Vydylykha, Krasnolimansky dstr; 8-Novozovsk; 9-Staromlinovka, Velikonovoselkovsky dstr.; 10-Slavyansky dstr.; 11-Khantarama, Tel'manovsky dstr.; 12-Novozovsk.

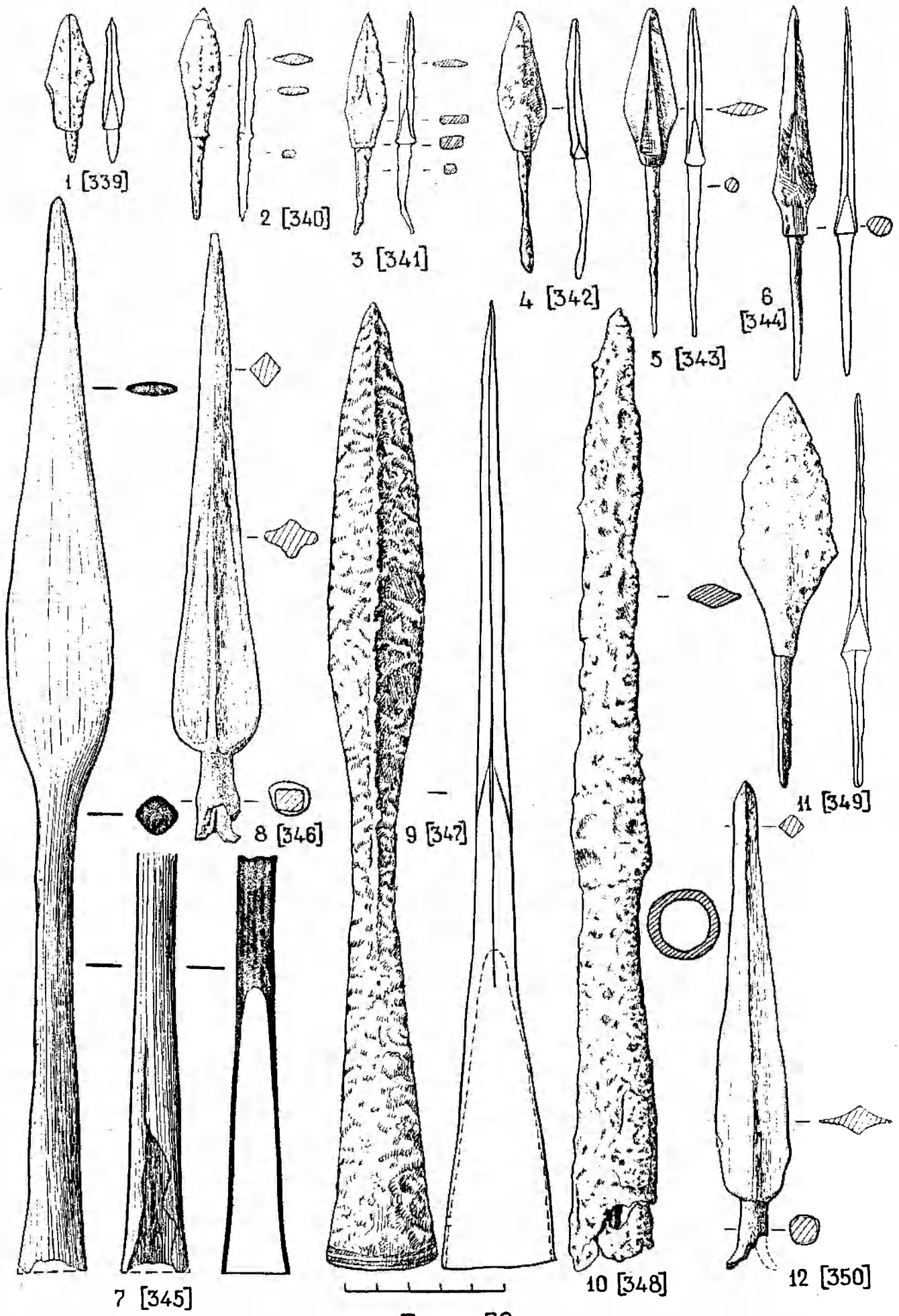


Рис. 70



*Рис. 71. Наконечники стрел и копий эпохи средневековья: 1,2-место находки неизвестно; 3-Ясиновка, Макеевский г/с; 4-Нижняя Крынка, Амвросиевский р-н; 5-Червоное, Константиновский р-н; 6-Новоазовский р-н; 7-Новоазовск; 8-Белосарайская Коса, Першотравневый р-н; 9-Макаровка, Великоновоселковский р-н; 10-Новокрасовка, Володарский р-н; 11-Степановка, Константиновский р-н; 12-Старый Крым, Мариупольский г/с; 13-Гусельщиково, Новоазовский р-н; 14-Новоазовск.*

*Fig. 71. The tips of arrows and spears of middle ages: 1,2-place of find is unknown; 3-Yasinovka, Makeyevka city council; 4-Nizhnyaja Krynka, Amvrosiyevsky dstr.; 5-Chervonoye, Konstantinovsky dstr.; 6-Novozovsk; 7-Novozovsk; 8-Belosaraiskaya Kosa, Pershotravnevyi dstr.; 9-Makarovka, Velikonovoselkovsky dstr.; 10-Novokrasovka, Volodarsky dstr.; 11-Stepanovka, Konstantinovsky dstr.; 12-Staryi Krym, Mariupol'sky city council; 13-Gusel'shchikovo, Novoazovsky dstr.; 14-Novozovsk.*

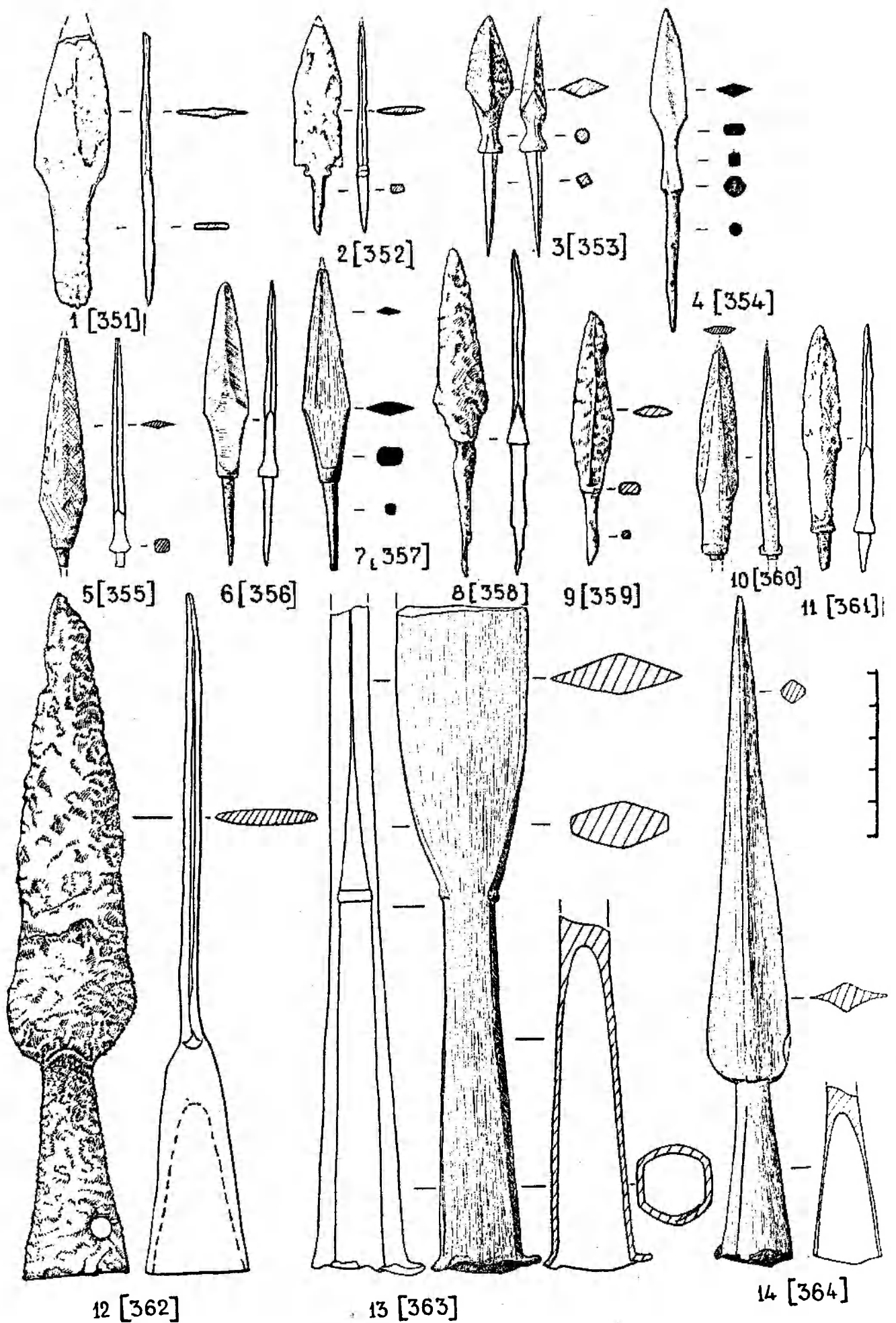


Рис. 71

Рис. 72. Наконечники стрел и копий эпохи средневековья: 1-Лаврентьевка, Славянский р-н; 2-8-Часов Яр, Артёмовский р-н; 9-Ясиноватский р-н; 10-11-Равнополь, Волновахский р-н; 12-Ольховатка, Енакиевский г/с; 13-Пригородное, Старобешевский р-н; 14-Ольховатка, Енакиевский г/с; 15-Покровское, Артёмовский р-н; 16-место находки неизвестно; 17-Артемовск.

Fig. 72. The tips of arrows and spears of middle ages: 1-Lavrent'yevka, Slavyansky dstr.; 2-8-Chasov Yar, Artyomovsky dstr.; 9-Yasinovatsky dstr.; 10-11-Ravropol', Volnovakhsy dstr.; 12-Ol'khovatka, Yenakiyevsky city council; 13-Pridorozhnoye, Starobeshovsky dstr.; 14-Ol'khovatka, Yenakiyevsky city council; 15-Pokrovskoye, Artyomovsky dstr.; 16-place of find is unknown; 17-Artyomovsk.

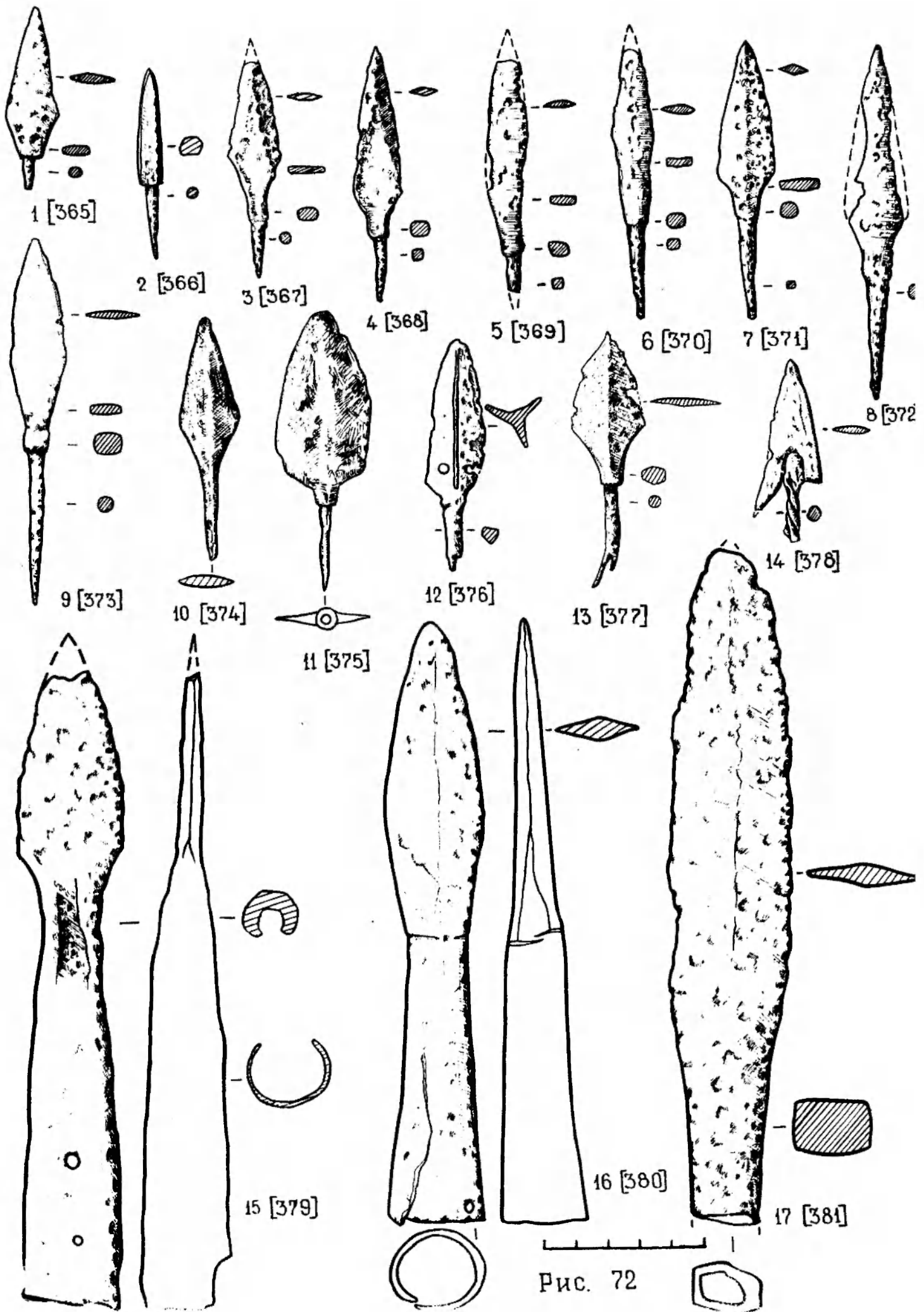


Рис. 72

*Рис. 73. Предметы вооружения и уздечные принадлежности: 1-место находки неизвестно; 2-устье р. Самары; 3-Артемовск; 4,5-Клещеевка, Артёмовский р-н.*

*Fig. 73. Arms and bridle accessories: 1-place of find is unknown; 2-the mouth of Samara river; 3-Artyomovsk; 4,5-Kleshcheyevka, Artyomovsky distr.*

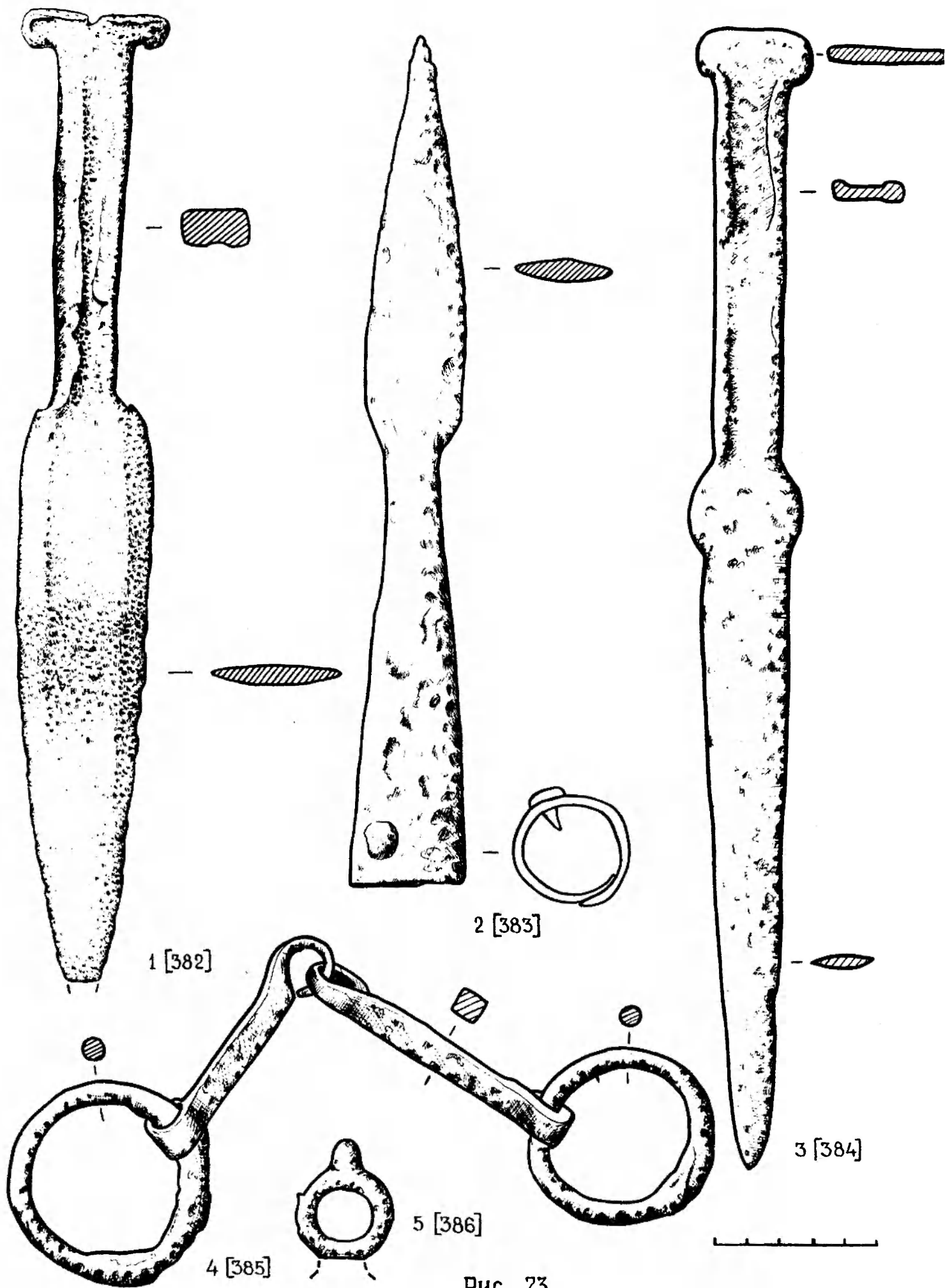
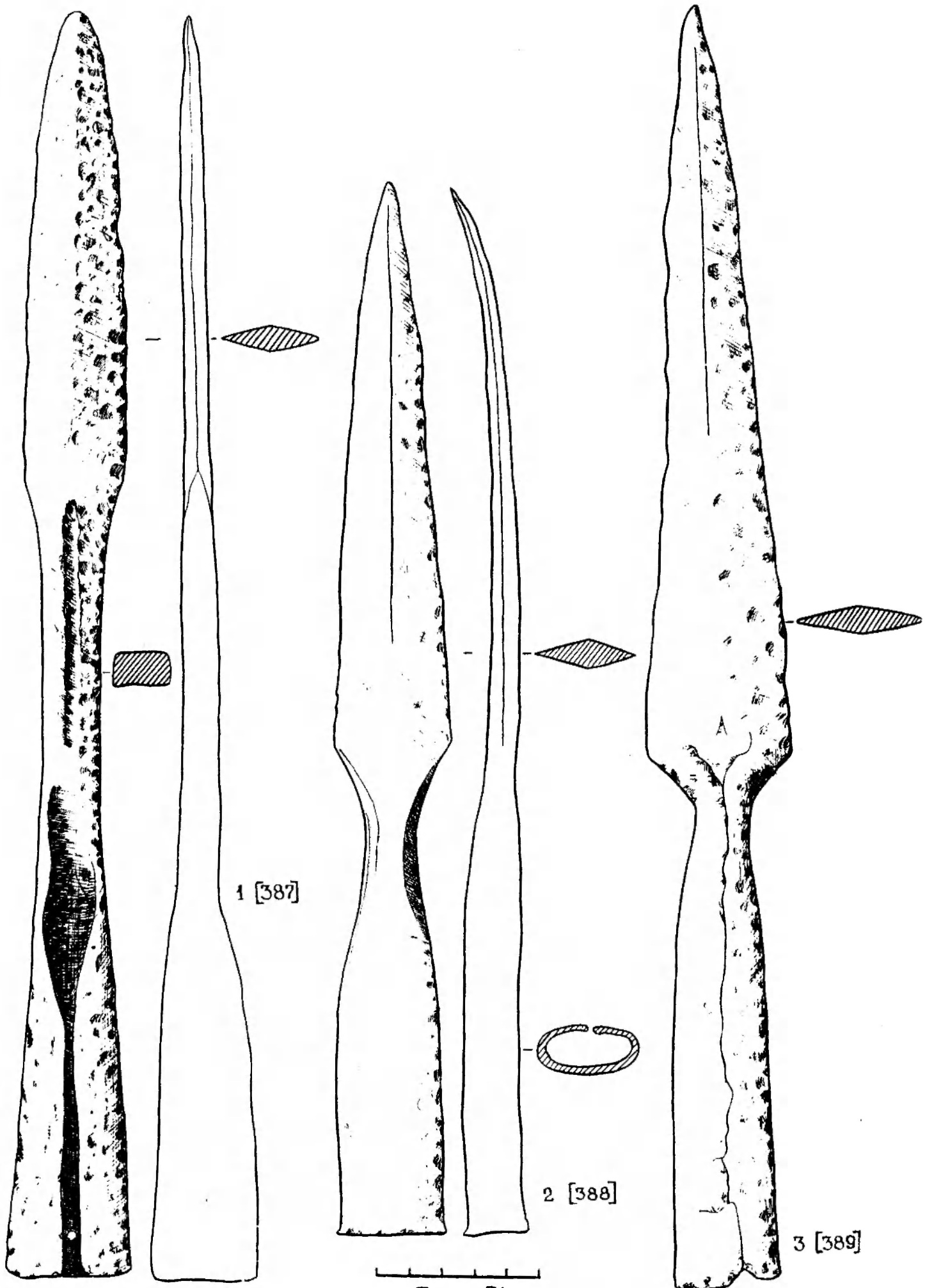


Рис. 73

*Рис. 74. Наконечники копий эпохи средневековья: 1-Мариуполь; 2-Ступочки, Константиновский р-н; 3-Волноваха.*


*Fig. 74. The tips of spears of middle ages: 1-Mariupol'; 2-Stupochki, Konstantinovsky distr.; 3-Volnovakha.*





*Рис. 75. Палаш. Место находки неизвестно.*

*Fig. 75. .Sword. Place of find is unknown.*

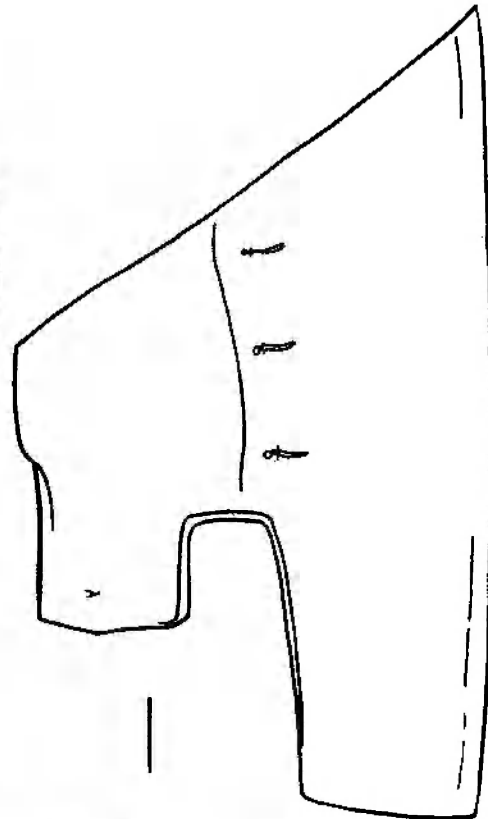
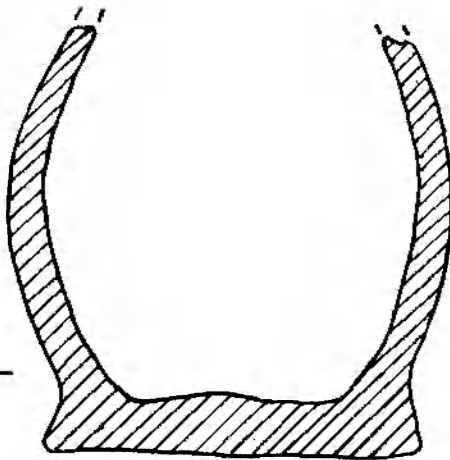
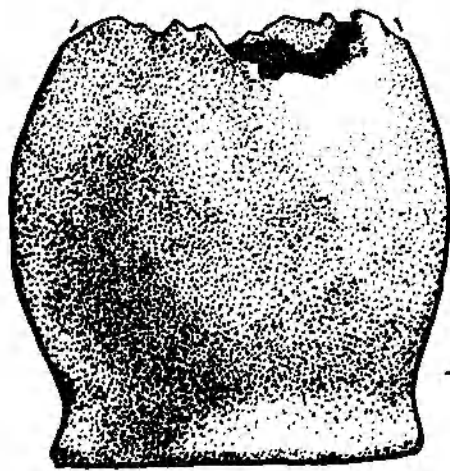


[390]

Рис. 75

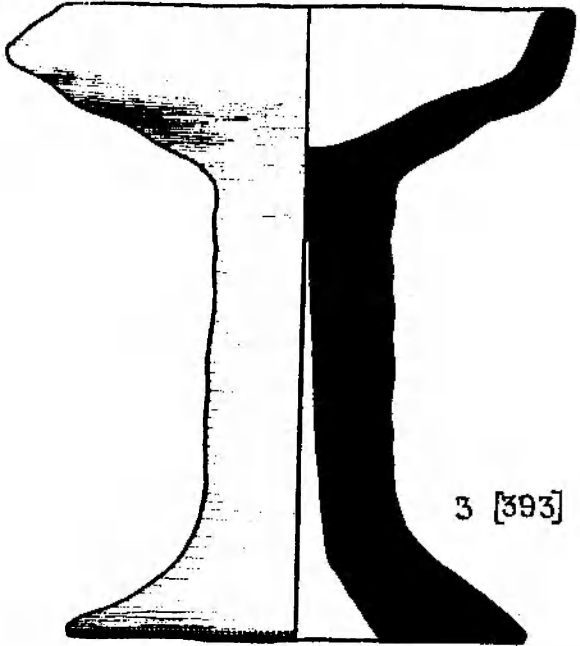
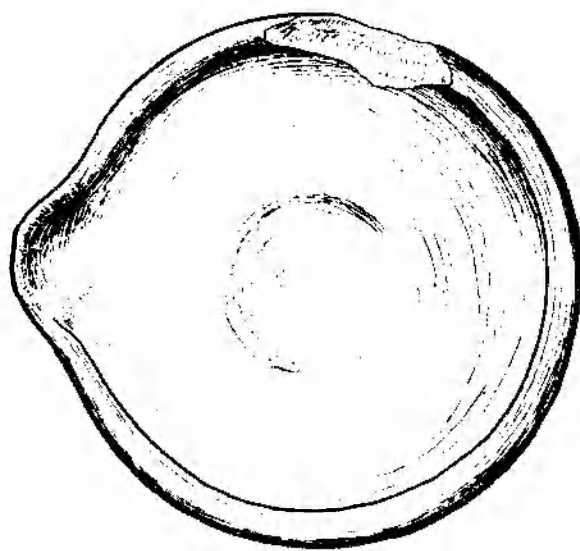
*Рис. 76. Керамические и железные находки эпохи средневековья: 1-Райгородок, Славянский р-н; 2-Петровский, Волновихский р-н; 3-Хлебодаровка, Волновихский р-н; 4-Мариуполь.*

*Fig. 76. Ceramic and iron finds of middle ages: 1-Raigorodok, Slavyansky dstr.; 2-Petrovsky, Volnovakhsky dstr; 3-Khleboदारовка, Volnovakhsky dstr.; 4-Mariupol'.*


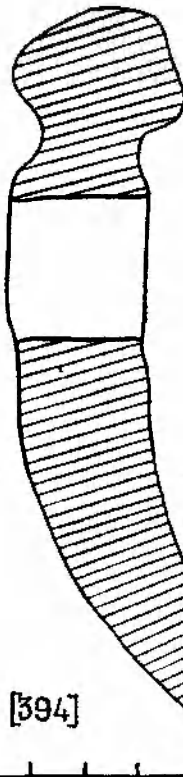
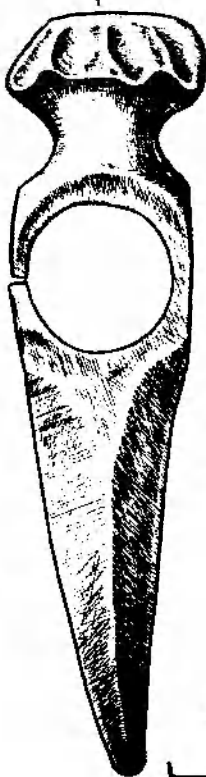
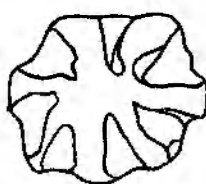


1 [391]

2 [392]



3 [393]



4 [394]



Рис. 76

*Рис. 77. Бронзовая мужская фигурка: Новозарьевка, Старобешевский р-н.*

*Fig. 77. Bronze man little figure: Novozar'yevka, Starobeshovsky distr.*

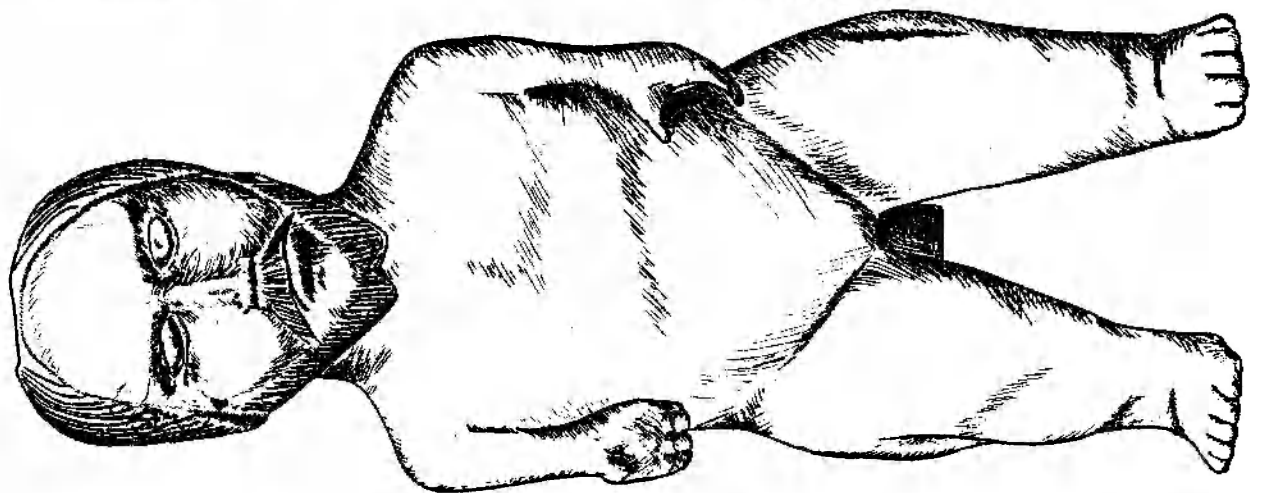
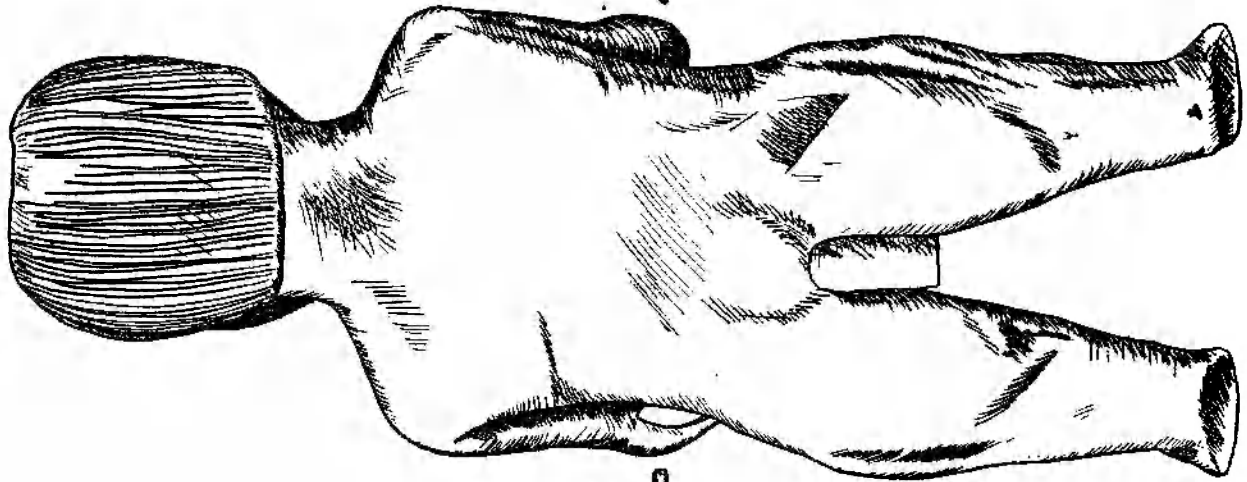



Рис. 77

*Рис. 78. Водолей. Студенок, Харьковская обл. (фото).*

*Fig. 78. Aquarius. Studyonok, Kharkov region (photo).*



[396]

Рис. 78



*Рис. 79. Водолей. Студенок, Харьковская обл. (фото).*

*Fig. 79. Aquarius. Studyonok, Khar'kov region (photo).*

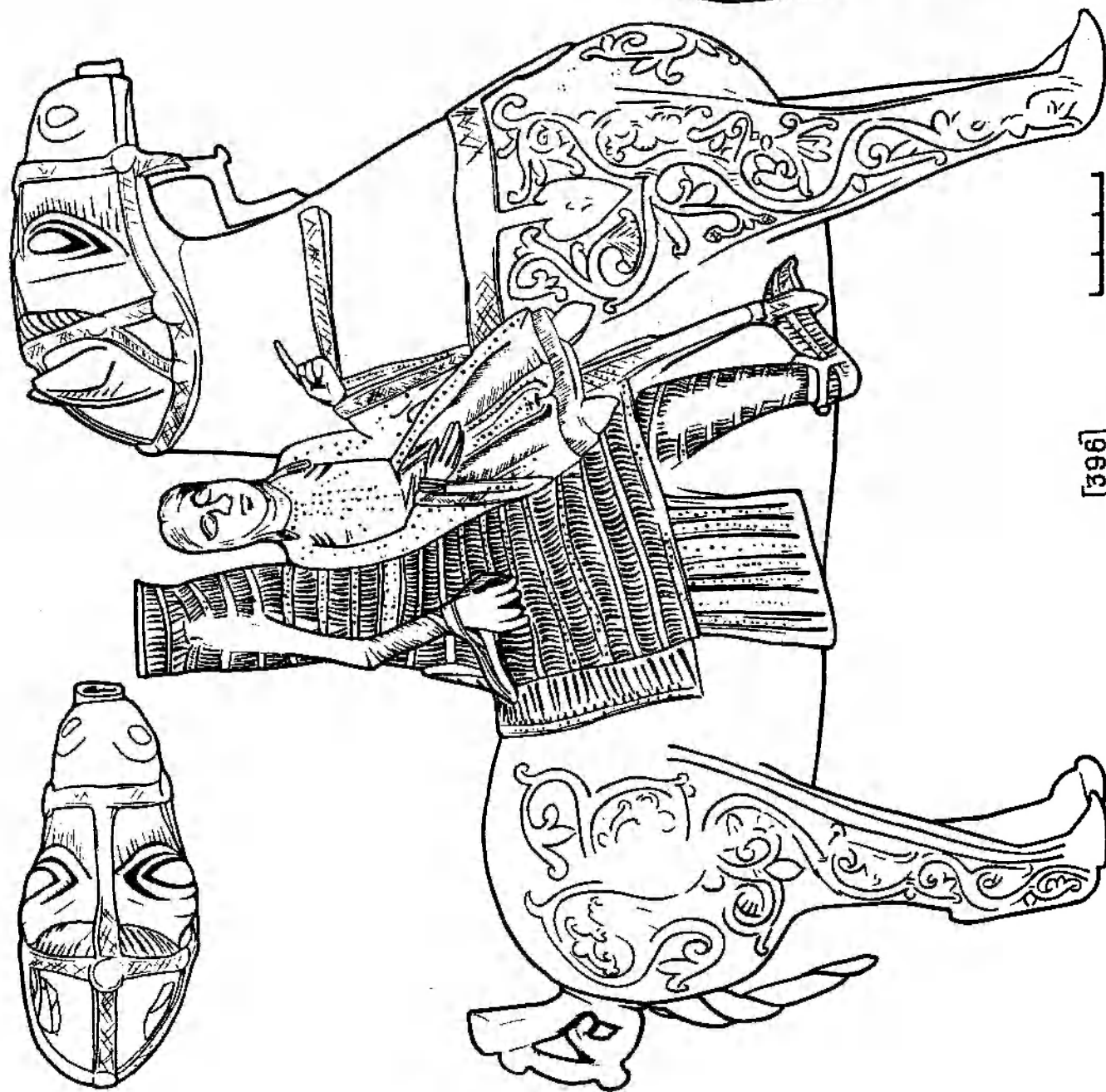
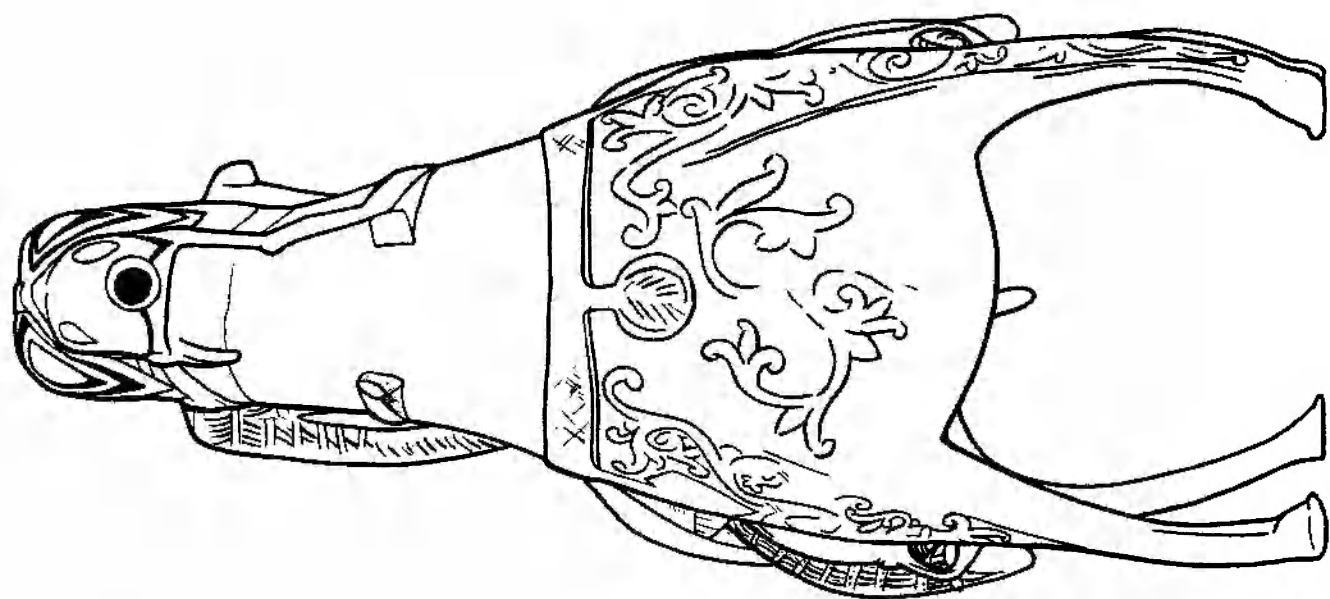


[396]

Рис. 79

*Рис. 80. Водолей. Студенок, Харьковская о́л.*

*Fig. 80. Aquarius. Studyonok, Khar'kov region.*




[396]

Рис. 80

*Рис. 81. Водолей. Студенок, Харьковская обл.*

*Fig. 81. Aquarius. Studyonok, Khar'kov region.*



[396]

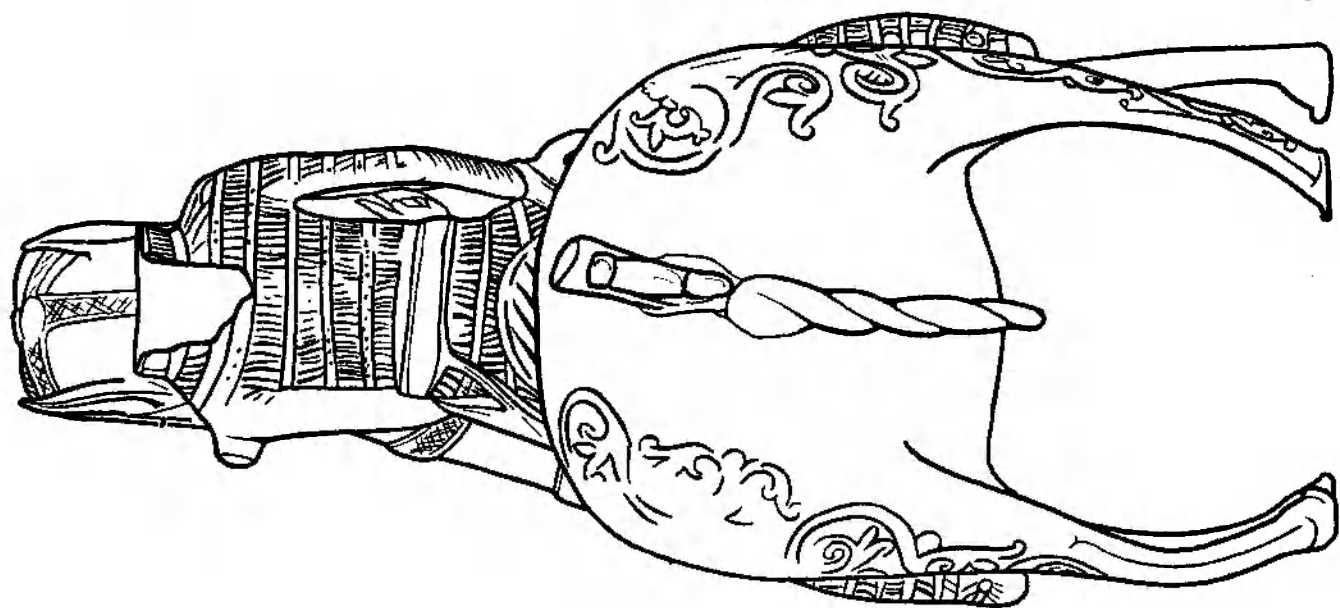


Рис. 81

Сдано в набор 14.01.93 г. Подписано к печати 9.03. Формат 84x60 1/8.  
Печать офсетная. Усл. печ. л. 27,4. Заказ № 686.

Издательство «Донеччина».  
340118, Донецк, Киевский проспект, 48.

