

## ГИДРОРЕСУРСЫ КИЕВА (РЕКИ И РУЧЬИ В ПРОШЛОМ И НАСТОЯЩЕМ)

**К**иев расположен в живописной местности на одной из крупнейших рек Европы — реке Днепр, в начале его среднего течения и ниже устья Десны. Неповторимый рельеф города сформирован множеством рек и ручьев — Почайна, Лыбедь, Глубочица, Сырец, Куриный брод, Коноплянка, Ситомль, Клов, Крещатик, Киянка, Скоморох, Ореховатка и другие. Прошлые размеры ряда из них можно представить по фактам истории: древний Киев имел первоклассную речную гавань — реку Почайна с пристанью-"притыкой"; Лыбедь была судоходной; в Ситомле погибло много печенегов во время битвы с Ярославом, в ней неводом ловили рыбу; на Лыбеди, Сырце и Киянке сооружали мельницы.

Большое значение в истории Киева, его политическом положении, социально-экономическом развитии, связях с соседними территориями и государствами сыграли реки — Днепр (с притоками Почайна, Сырец) и Лыбедь (с притоками Клов и Скоморох). Они и их многочисленные овраги служили, в первую очередь, природными рубежами, образовывали большое количество естественных укрепленных возвышенностей (горы Старокиевская, Замковая, Детинка, Щекавица, Юрковица и др.). Реки служили водными магистралями и содействовали развитию города. Например, по Днепру проходил знаменитый путь "из варяг в греки".

Со временем некоторые реки и ручьи мелели, заиливалась, замуровывались в коллекторные системы. К сожалению, многие из них исчезли с лица города и названия их сохраняются теперь только в памяти старожилов и в старых книгах (Куриный брод, Коноплянка, Западинка, Бабий яр, Рагостинка, Каменка и др.).

**Днепр** (древнеславянское название Славутич, греческое название Борисфен) — равнинная река с медленным и спокойным течением. Длина реки достигает 2285 км. Общая площадь бассейна — 504 000 км<sup>2</sup>, из них в пределах Украины — 291 400 км<sup>2</sup>. В районе Киева правый берег реки крутой, левый — низменный. Ширина реки здесь — 400–600 м, глубина — 6–12 м, на мелководных участках — 4–5 м. В границах города Днепр имеет небольшие притоки: Сырец, Глубочицу, Лыбедь. Русло Днепра разделяется на несколько рукавов, в том числе Старик, Чорторый (Десенка), Русановский.

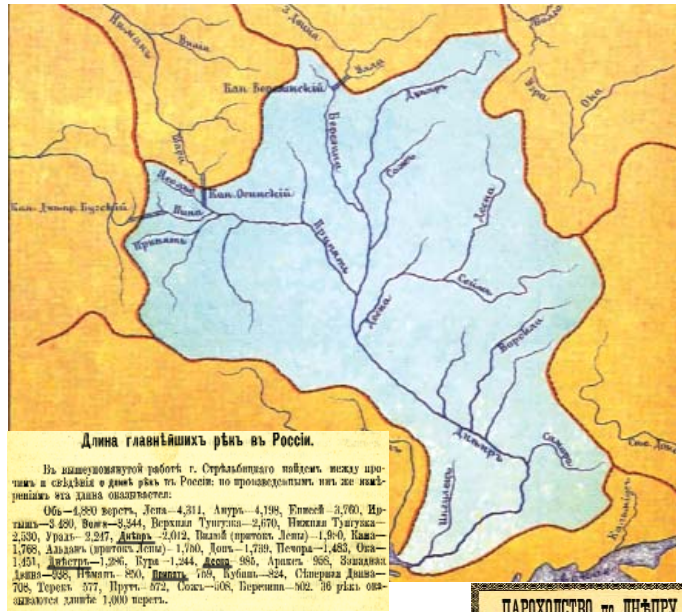
### Древний Киев

Реки Днепр, Почайна Лыбедь, Клов, Глубочица, Киянка



В прошлом около Киева Днепр достигал 1500 м в ширину. Река славилась рыбными промыслами. В исторических описаниях Киева упоминается, что по берегам Днепра простирались прекрасные тучные пастбища для скота, в реке в больших количествах водилась наилучшая рыба, весной осетры шли буквально косяками, вода была приятна на вкус и прозрачна, а посевы вдоль берегов — превосходны. По притокам Днепра издревле селились славянские племена — русы, древляне, дреговичи, северы, поляне. Во все времена Днепр был важной транспортной артерией Киева. С развитием пароходства в 19 в. по реке осуществлялось сообщение между Киевской, соседними и расположенными вдоль Днепра губерниями.

Бассейн реки Днепр. Карта 19 века



В Днепре называется река и ручей 22; эти первые притоки, из которых вытекают 140 вторых притоков, из них 193 третьих притоков с 31 притоком четвертого и пятого разряда.



Конец 19 в. Днепр возле Киева

**ПАРОХОДСТВО ПО ДНѢПРУ.**  
ПАРОХОДНЫЙ СООБЩЕНИЯ.

Пароходы общества

Общество пароходов по Днепру и его притокам "Днепрские Пароходы и Двигатели"

Составить пароходное сообщение по Днепру и его притокам, а именно:

1) По Днепру от Киева до Днѣпропетровска (в том числе до Днѣпрскаго устья) в 1861 г. 1 раз в неделю.

2) По Днепру от Киева до Днѣпропетровска (в том числе до Днѣпрскаго устья) в 1862 г. 2 раза в неделю.

3) По Днепру от Киева до Днѣпропетровска (в том числе до Днѣпрскаго устья) в 1863 г. 3 раза в неделю.

4) По Днепру от Киева до Днѣпропетровска (в том числе до Днѣпрскаго устья) в 1864 г. 4 раза в неделю.

5) По Днепру от Киева до Днѣпропетровска (в том числе до Днѣпрскаго устья) в 1865 г. 5 раз в неделю.

6) По Днепру от Киева до Днѣпропетровска (в том числе до Днѣпрскаго устья) в 1866 г. 6 раз в неделю.

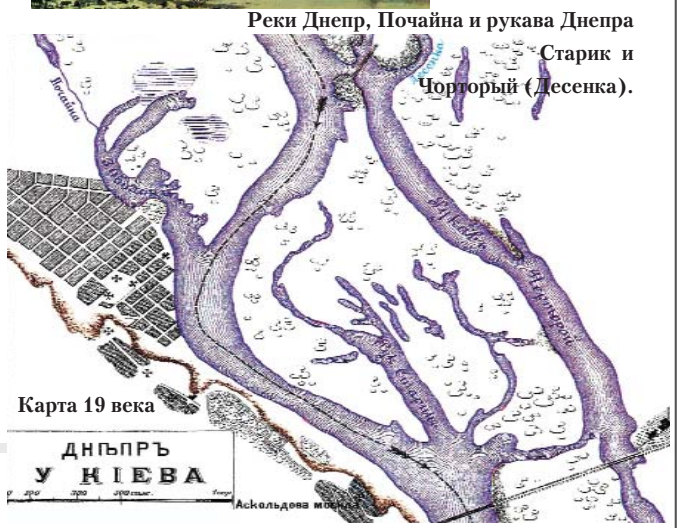
7) По Днепру от Киева до Днѣпропетровска (в том числе до Днѣпрскаго устья) в 1867 г. 7 раз в неделю.


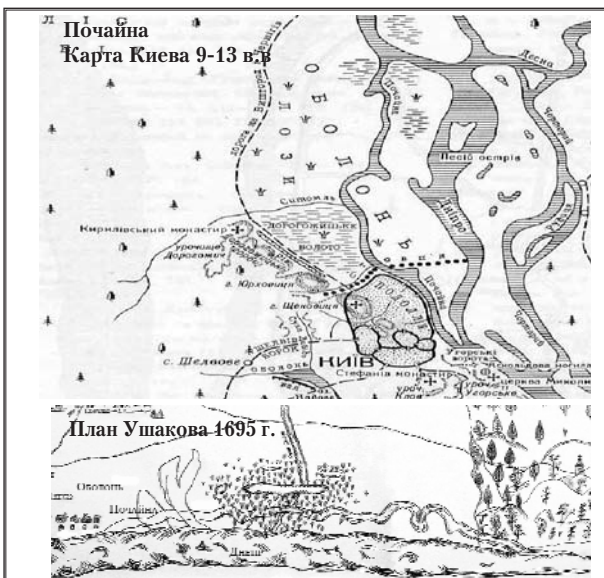
8) По Днепру от Киева до Днѣпропетровска (в том числе до Днѣпрскаго устья) в 1868 г. 8 раз в неделю.

9) По Днепру от Киева до Днѣпропетровска (в том числе до Днѣпрскаго устья) в 1869 г. 9 раз в неделю.

10) По Днепру от Киева до Днѣпропетровска (в том числе до Днѣпрскаго устья) в 1870 г. 10 раз в неделю.

Цепной мост через Днепр. 1853 г.





Почайна в наши дни



В настоящее время Днепр и его левый приток Десна являются основными источниками водоснабжения для промышленных и бытовых нужд города.

**Почайна** — правый приток Днепра. В прошлом река протекала по Оболони и Подолу, впадала в Днепр в районе между современными Почтовой площадью и Пешеходным мостом. В древние времена в ее гавань приплывали многочисленные суда. Река сыграла важную роль в истории — в месте слияния вод Днепра и Почайны князем Владимиром была крещена Киевская Русь.

За века Почайна несколько раз меняла свое русло, пока в начале 18 в. не начала исчезать в результате строительства канала для сокращения пути к старой киевской гавани. Протекая Подолом, Почайна была отделена от Днепра песчаной косой. После открытия канала днепровское течение размывало не слишком широкую косу и поглотило часть Почайны. Русло реки начало постепенно пересыхать в период с конца 19 в. и до начала 20 в., когда на Подоле была построена новая гавань. Как писал И.И. Фундуклей: "Почайна, ныне незначительный ручей, вытекающий из Иордановского озера".

В настоящее время от легендарной Почайны сохранились лишь небольшие озера системы Опечень на Оболони, соединенные между собой коллекторами (диаметром 1,2 м) и небольшие участки наземного узкого течения.

Притоки Почайны — реки:

- **Сырец** — правый приток, с давних пор впадающий в озеро Долгое (оно же Кирилловское, Опечень, Пичаня, Печань), соединенное с озером Иорданским;

- **Глубочица** — начиналась на Лукьяновке, протекала по территории современной ул. Глубочицкой, затем между улицами Верхний Вал и Нижний Вал; река имела густую сеть прилегающих к ней ручьев (Юрковица, Турец и др.) и яров, засыпанных во время заселения; в Глубочицу у подножия Замковой горы впадал ручей **Киянка**, протекавший по современному Кияновскому переулку и Кожемяцкому оврагу; теперь Глубочица находится в коллекторе, который выполняет функцию ливнестока;

- **Ситомль (Сетомля)** — река, протекавшая по заливным лугам Оболони; в настоящее время отождествляется с рекой Сырец или Виноградарским коллектором.

**Лыбедь** — правый приток Днепра. Согласно легенде река названа по имени сестры основателя Киева. В 9—12 в.в. была судоходной, глубина реки достигала 20 м. Лыбедь служила южным и юго-западным рубежом Киева. На ней располагалось немало мельниц, в ее многочисленных запрудах ловили рыбу.

При строительстве железной дороги в 1866—1870 гг. в результате осушивания болотистой местности русло реки резко обмелело. В 1908—1910 гг. в районе железнодорожного депо реку Лыбедь, достигающую тогда 18 м в ширину, с обеих сторон заключили в высокие каменные стены длиной 3 км. В 1936 г. началось сооружение Лыбедского коллектора. С 80-х гг. 20 в. река практически полностью находится в бетонных оковах.

В настоящее время Лыбедь протекает на поверхности земли и под землей по территории Соломенского, Голосеевского и Печерского районов Киева, впадает в Днепр южнее Выдубичей. По разным источникам длина реки составляет от 14 до 16 км, площадь бассейна — от 66,2 до 68 км<sup>2</sup>. Река имеет преимущественно снеговое и дождевое питание, а также подземный сток. Речные воды Лыбеди сильно загрязнены. Из полноводной реки Лыбедь превратилась в ручей, который наполняется уличными ливневыми стоками и отходами промышленных предприятий.



Река Лыбедь. Карта Киева 1884 г.

Современная карта города

- 1 — Лыбедь; 2 — Вершинка; 3 — Скоморох; 4 — Мокрая (ручей Мокрый);
- 5 — Клов; 6 — Совка; 7 — Ореховатка; 8 — Бусловка



В прошлом (1910 г.) и в настоящем наземная (2010 г.) и подземная (2013 г.) река Лыбедь



Основными притоками Лыбеди являются малые реки Клов, Ямка, Скоморох, Вершинка, Совка, Ореховатка, а также ручьи Песчаный, Бусловка, Отрадный, Ботанический, Мокрый, Протасов Яр. Большинство из них, как и сама река Лыбедь, заключены в коллекторы.

*Речка Клов* — наибольший приток Лыбеди, имеющий длину 3,2 км. Исток р. Клов находится в районе Арсенальной площади. По всей протяженности речка взята в коллектор. Клов имеет два притока — Кловица и Крещатик.

**Крещатик** — малая речка (ручей) в Киеве, правый приток реки Клов. Длина — приблизительно 1,4 км.

В прошлом русло речки пролегалo по дну глубокой долины (теперь ул. Крещатик). Истоки ее выходили из Козьего болота в районе современного Майдана Независимости. Во время ливневых дождей речка разливалась, подтапливая дома и затрудняя движение по улице. Для решения этих проблем в 1888—1889 гг. был построен Крещатикский коллектор. Русло было выровнено и упрятано в огромную кирпичную трубу под землей. Крещатик — одна из первых речек города, заключенная в коллектор по всей своей протяженности.

В настоящее время малая речка-ручей Крещатик протекает под главной улицей Киева в старой, более чем сто лет назад построенной подземной трубе, которая берет начало в районе Европейской площади и впадает в подземную реку Клов.

**Сырец** — правый приток Днепра. Одна из версий названия реки состоит в том, что верхнее течение реки проходит в очень глубоком яру с дном, покрытым растительностью, и с высокой сыростью.

Согласно историческим данным, первые небольшие хутора на берегах реки Сырец начали появляться в 17—18 вв., а вдоль нее — устраиваться многочисленные запруды. На реке стояло 16 водяных мельниц (несколько из них действовали до конца 19 в.), существовала система прудов и плотин. В первой половине 19 в. урочище Сырец включено в городскую черту Киева. Во второй половине этого же века на берегах реки размещались армейские лагеря, которые дали названия местным улицам Лагерная (теперь Дорогожицкая) и Тираспольская (от Тираспольского полка). Проходила река Сырец и в районе предместья Куреневка, а далее текла по лугам современной Оболони.

В настоящее время начало реки (в районе м. Святошино) упрятано в коллектор. Выходит наружу река (в бетонном желобе) недалеко от м. Нивки и впадает в одно из озер системы Опечень вблизи станции метро Оболонь. Длина реки составляет около 9 км, площадь бассейна — 13 км<sup>2</sup>, нижняя часть проходит по равнинной Оболони. Большая часть реки протекает в бетонном желобе, который защищает берега от размыва. Недалеко от перекрестка улиц Сырецкой и Ольжича река уходит под землю в коллектор. Питается снеговыми и дождевыми водами, а также многочисленными родниками.

Притоками Сырца являются

- *ручей Брод* (Брод) — левый приток Сырца, подземный ручей, частично выходит на поверхность, начинается коллектором возле рынка Нивки;

- *Дубки (Неизвестный) ручей* — левый приток Сырца, наземный, частично течет под землей, начинается узкой трубой под ул. Салютная;

- *Рубежовский ручей* — правый приток Сырца, наземный, лишь частично взят под землю, протекает в основном вдоль железнодорожных путей;

- *Куриный брод* — левый приток Сырца, вытекал из яра вблизи теперешней ул. Мостицкой, протекал по Куреневке и Приорке, сейчас подземный, практически весь находится в коллекторе.

Левый приток Куриного Брода — *ручей Западинский (Западинка)*, название которого дано и ул. Западинской. Ручей истекал в районе урочища Западинка на Приорке, между нынешними Ветряными горами и проспектом Правды, имел очень чистую, холодную воду. Его водосборный бассейн (территория поверхности земли, с которой стекала вода к реке) составлял 450 га. Во время строительства Мостицкого массива ручей был взят в коллектор.

Киев имеет богатые гидроресурсы, на его территории протекают десятки малых рек и ручьев с историей, насчитывающей сотни лет. Схема малых рек густа и обширна, распространяется на все районы города. К сожалению, большинства рек и ручьев старого Киева уже не существует, а некоторые — почти исчезли (Почайна, Сетомль, Киянка и др.).

Как показывает карта подземных рек современного Киева, многие реки и ручьи замурованы в коллекторные системы, они тихо текут под землей и порой неизвестны для жителей Киева. На карте подземных рек Киева отрезками черного цвета показаны бывшие реки и ручьи, которые в настоящее время служат ливневыми стоками города.

К основным проблемам, связанным с гидроресурсами Киева, относятся недоскональная изученность малых рек, слабая охранная деятельность и недостаточность мероприятий по улучшению их состояния, в том числе состояния подземных коллекторов, где реки и ручьи протекают, загрязнение рек сточными водами и сбросами близлежащих предприятий, недостаток очистительных сооружений, а также незнание широкой общественности исторической ценности малых рек и ручьев города.

#### Источники информации

1. *История Киева*. Т. 1. — К.: Наукова Думка, 1982. — 408 с.; Т. 2. — К.: Наук. думка, 1984. — 463 с.
2. *Енциклопедія Українознавства*. — Київ: Вид-во Інституту української археографії АН України, 1994. — 400 с.
3. *Київ*. Енциклопедичний довідник / За ред. А.В. Кудрицького. — Київ: Українська Радянська Енциклопедія, 1981. — 736 с.
4. *Фундуклей И.И.* Статистическое описание Киевской Губернии. — Ч. I. — С-Петербург, 1852. — 602 с.
5. *Киевский календарь В. Фабрициуса*. 1891 простой годь (восьмой годь издания). — Киев, 1890. — 256 с.
6. *Календарь*. Адресная и справочная книга г. Киева на 1914 годь. — Редакция и главный складь издания. — Киев, Рейтерская 22. — 1914. — 969 с.
7. *Плань г. Киева съ предмьстями*. — Издание С.В. Кульженко въ Киевѣ, 1894 г.
8. *Вишневецький В.І.* Малі річки Києва. — <http://www.dom-prirody.com.ua/priroda-kieva/mali-ricki-kieva>
9. *Интернет-источники:*  
[http://pvc.io.ua/s202526/rec0hki\\_kieva](http://pvc.io.ua/s202526/rec0hki_kieva)  
<https://www.interestny.kiev.ua/kiievskie-reki-i-ruchi/>  
<https://www.interestny.kiev.ua/reki-spryatannye-pod-zemley/>  
<https://www.interestny.kiev.ua/reka-pod-kreshhatikom/>  
<http://comments.ua/life/262370-litso-kieva-reki-spryatannye-pod.html>  
<http://my-obolon.kiev.ua/stati/legendarnaya-kiievskaya-reka-pochajna-prodolzhaet-sushhestvovat-na-oboloni.html>  
<http://semiletov.org/kiievograd/karty.html>  
<http://kiev.vgorode.ua/news/sobytyia/104900/>

**Речка Крещатик  
в прошлом**



**в настоящем**  
(кирпичный коллектор под Крещатиком  
на участке напротив здания мэрии)



**Реки и ручьи современного Киева**



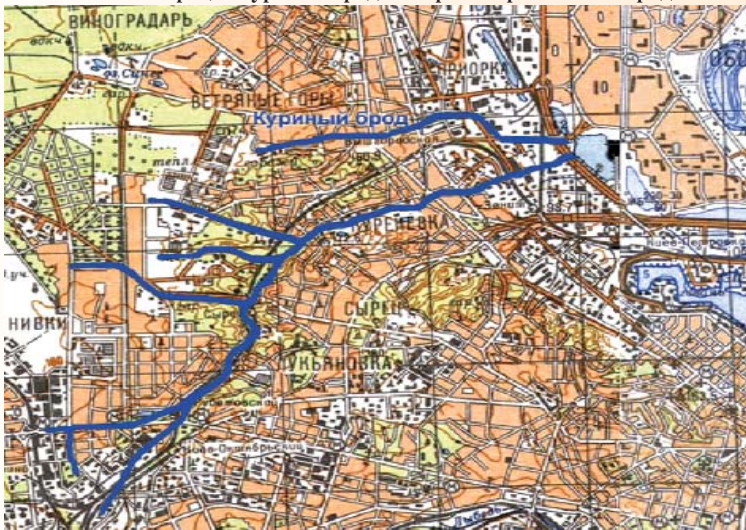
**Реки Сырец, Куриный брод, Западинка, Коноплянка.  
Карты Киева 1894 г. и 1903 г.**



**Карта малых рек Киева**



**Реки Сырец и Куриный брод на карте современного города**



**Карта подземных рек  
современного Киева**

Река Сырец в лесопарке Дубки



Озеро в парке Нивки, где берет начало  
один из истоков реки Сырец



[http://www.kievtown.net/rus/sights/river\\_syrec.html](http://www.kievtown.net/rus/sights/river_syrec.html)  
<http://zebra-tv.ru/novosti/chetvertaya-rubrika/podzemnaya-rika-lybed/>

<https://styler.rbc.ua/rus/zhizn/missiya-ostatsya-zhivyh-letopisnaya-rika-1465375800.html>

*Эту статью авторы посвящают своим родителям*

© Кучерявая И.Н., Сорокина Н.Л., 2016